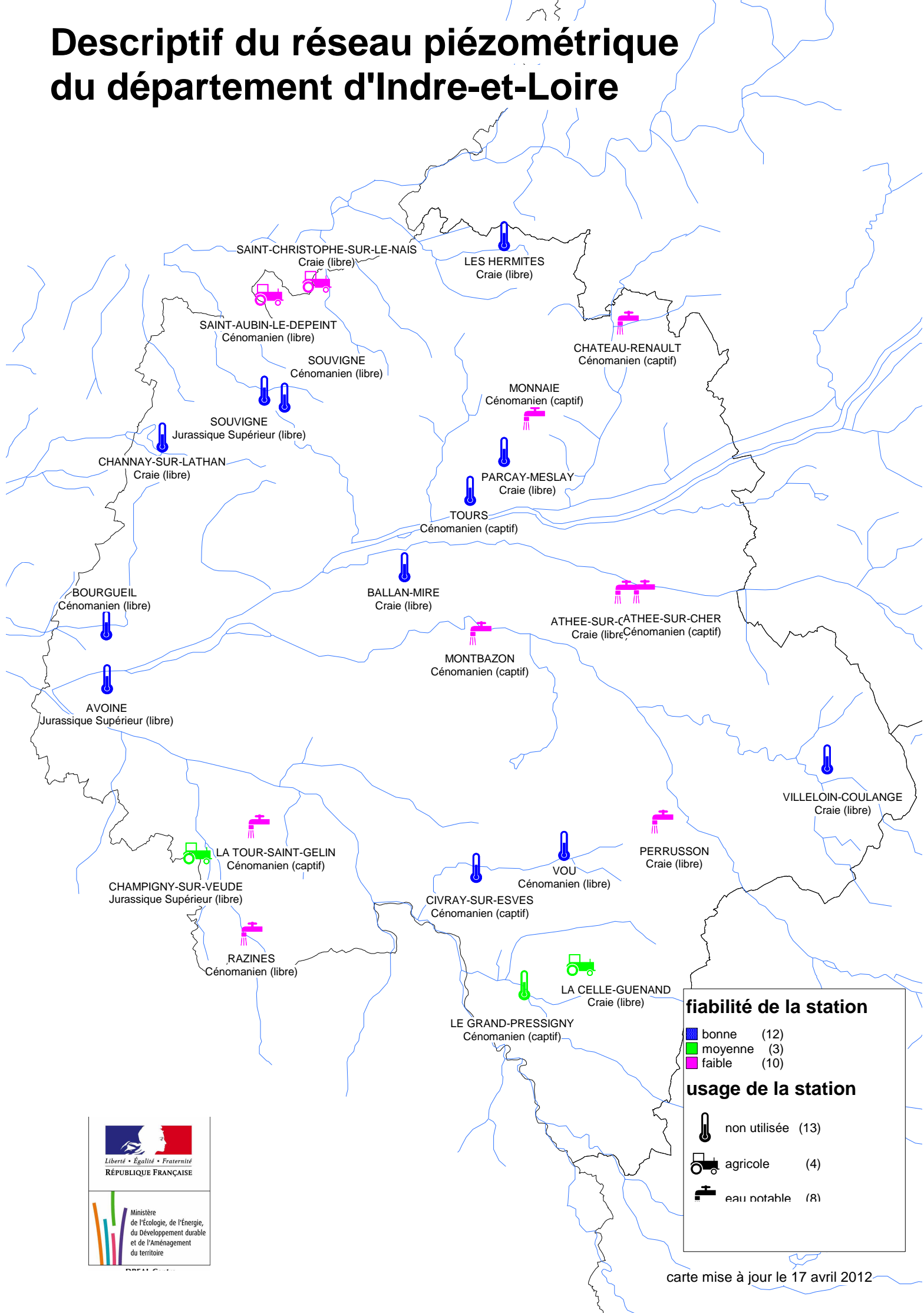








# Descriptif du réseau piézométrique du département d'Indre-et-Loire



**fiabilité de la station**

-  bonne (12)
-  moyenne (3)
-  faible (10)

**usage de la station**

-  non utilisée (13)
-  agricole (4)
-  eau potable (8)

