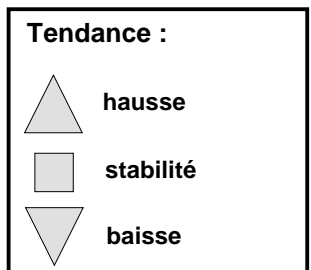
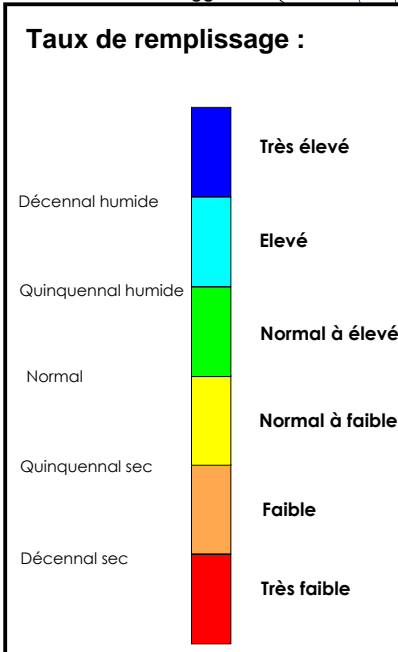
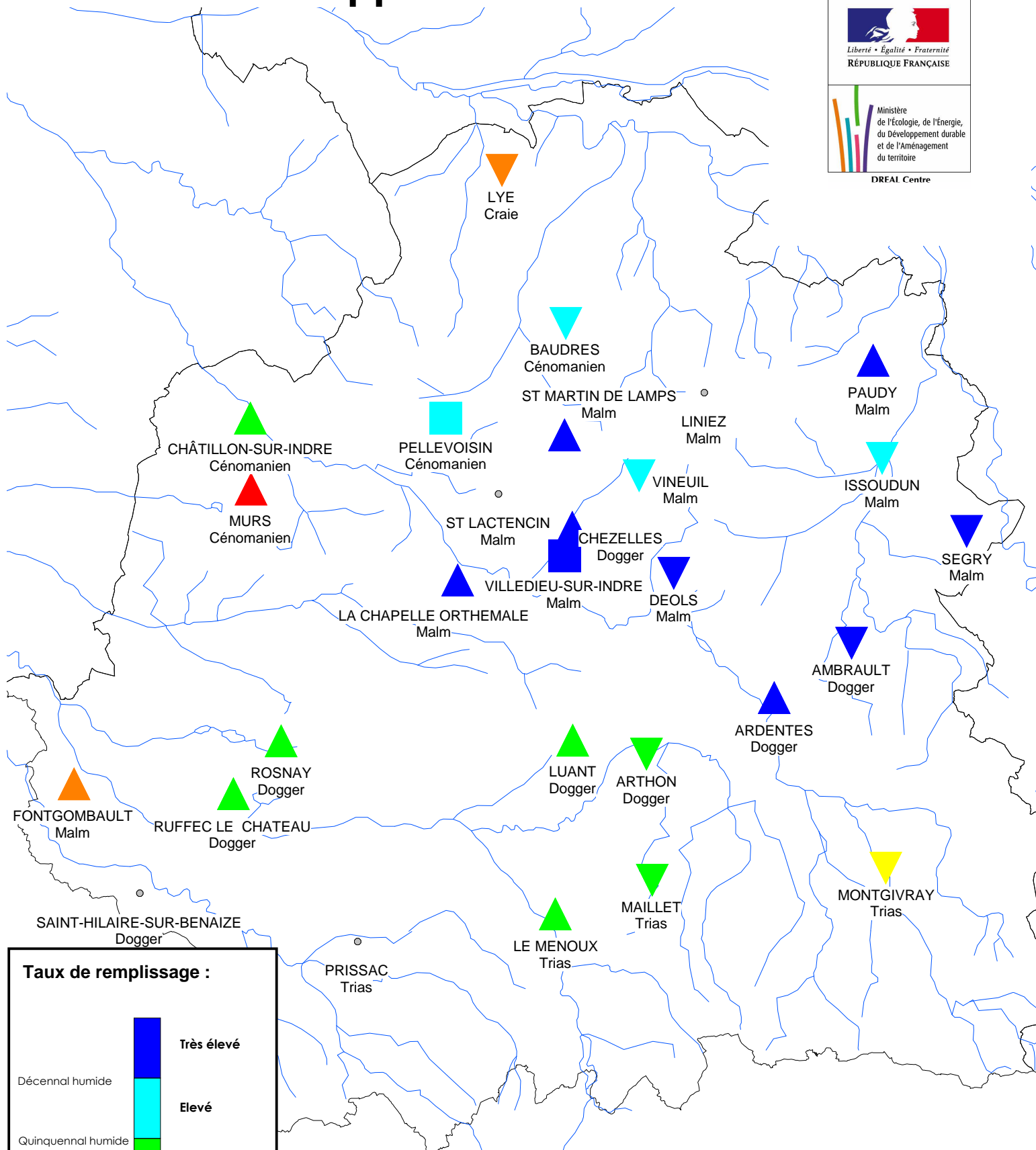


Département de l'Indre

situation des nappes au 21 avril 2013



Le taux de remplissage est apprécié en comparant le niveau piézométrique calculé chaque semaine à sa fréquence de retour puis exprimé par classes dans une gamme de valeurs allant d'un taux de remplissage très élevé à très faible.
 Les fréquences de retour sont calculées sur la période 1995-2010.
 La tendance traduit l'évolution du niveau durant la semaine précédent l'analyse.
 Carte produite à partir des données issues de stations gérées par le BRGM