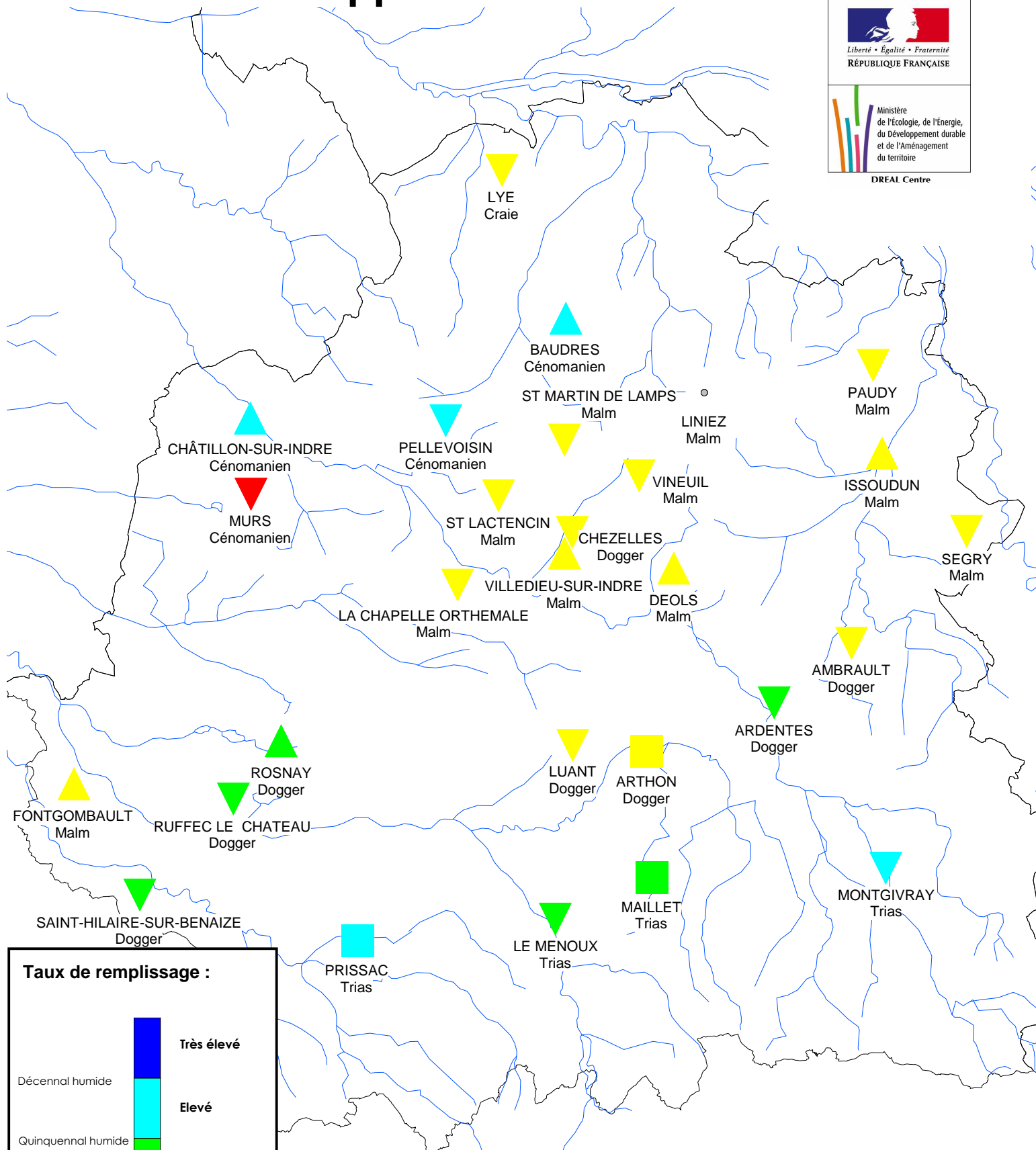


# Département de l'Indre

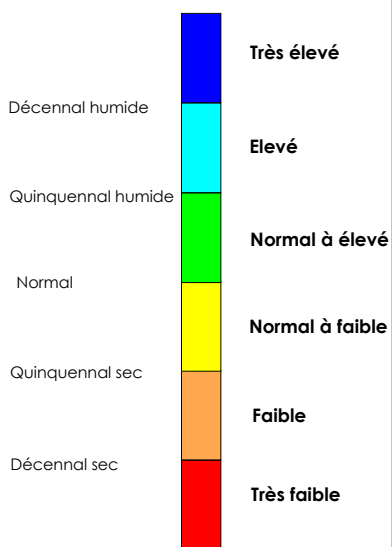
## situation des nappes au 25 mai 2014



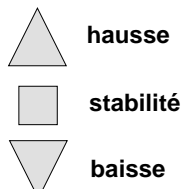
DREAI Centre



### Taux de remplissage :



### Tendance :



Le taux de remplissage est apprécié en comparant le niveau piézométrique calculé chaque semaine à sa fréquence de retour puis exprimé par classes dans une gamme de valeurs allant d'un taux de remplissage très élevé à très faible.

Les fréquences de retour sont calculées sur la période 1995-2010.

La tendance traduit l'évolution du niveau durant la semaine précédent l'analyse.

Carte produite à partir des données issues de stations gérées par le BRGM