




CARTE 3 : UNITES HYDROGRAPHIQUES COURS D'EAU ET FOSSES

 Périmètre officiel du site Natura 2000

 Cours d'eau à caractère naturel


 Cours d'eau rectifié ou fossé à ciel ouvert

 Cours d'eau ou fossé busé

Les largeurs des traits représentent l'importance des cours d'eau telle qu'elle est figurée sur les cartes du Syndicat de Fusain

Obstacles hydrauliques

 Principaux barrages

 Radier de pont

Sources : IGN (BD ORTHO et scan 25)
Syndicat Intercommunal d'Assainissement du bassin de Fusain

