Zone de protection spéciale Beauce et vallée de la Conie

DOCOB ZPS Beauce - Atlas

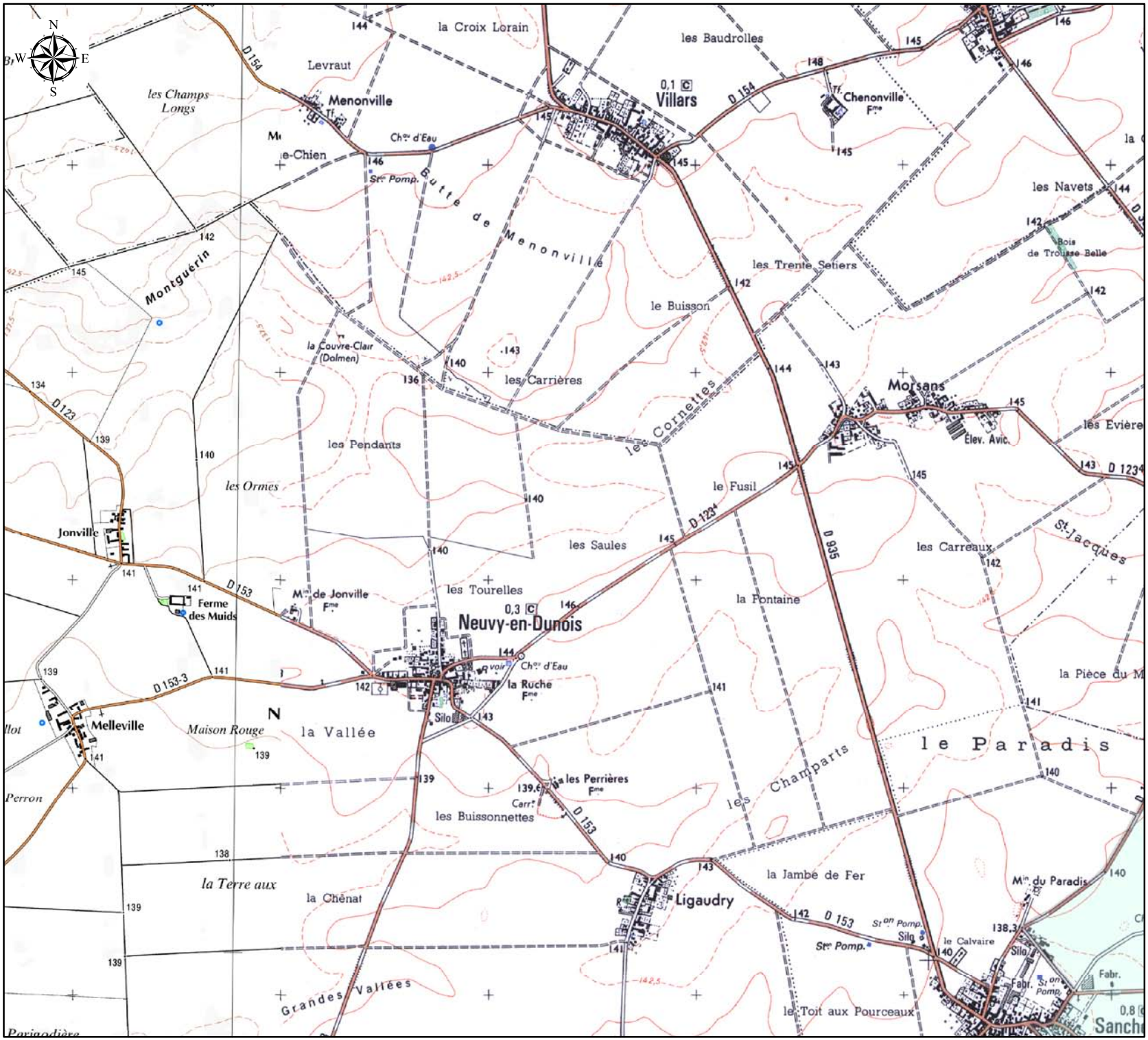

ZPS

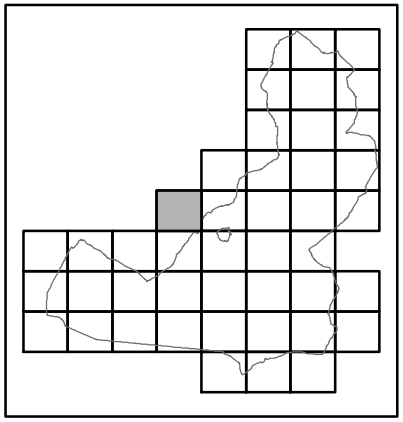

SCAN 25 ®
© IGN 2008
Reproduction interdite
© MNHN
© DIREN Centre, 1992
donnée modifiée par CA 28

0 500 1 000
Mètres

Chambre d'agriculture 28 - Novembre 2009

Zone de protection spéciale Beauce et vallée de la Conie

DOCOB ZPS Beauce - Atlas

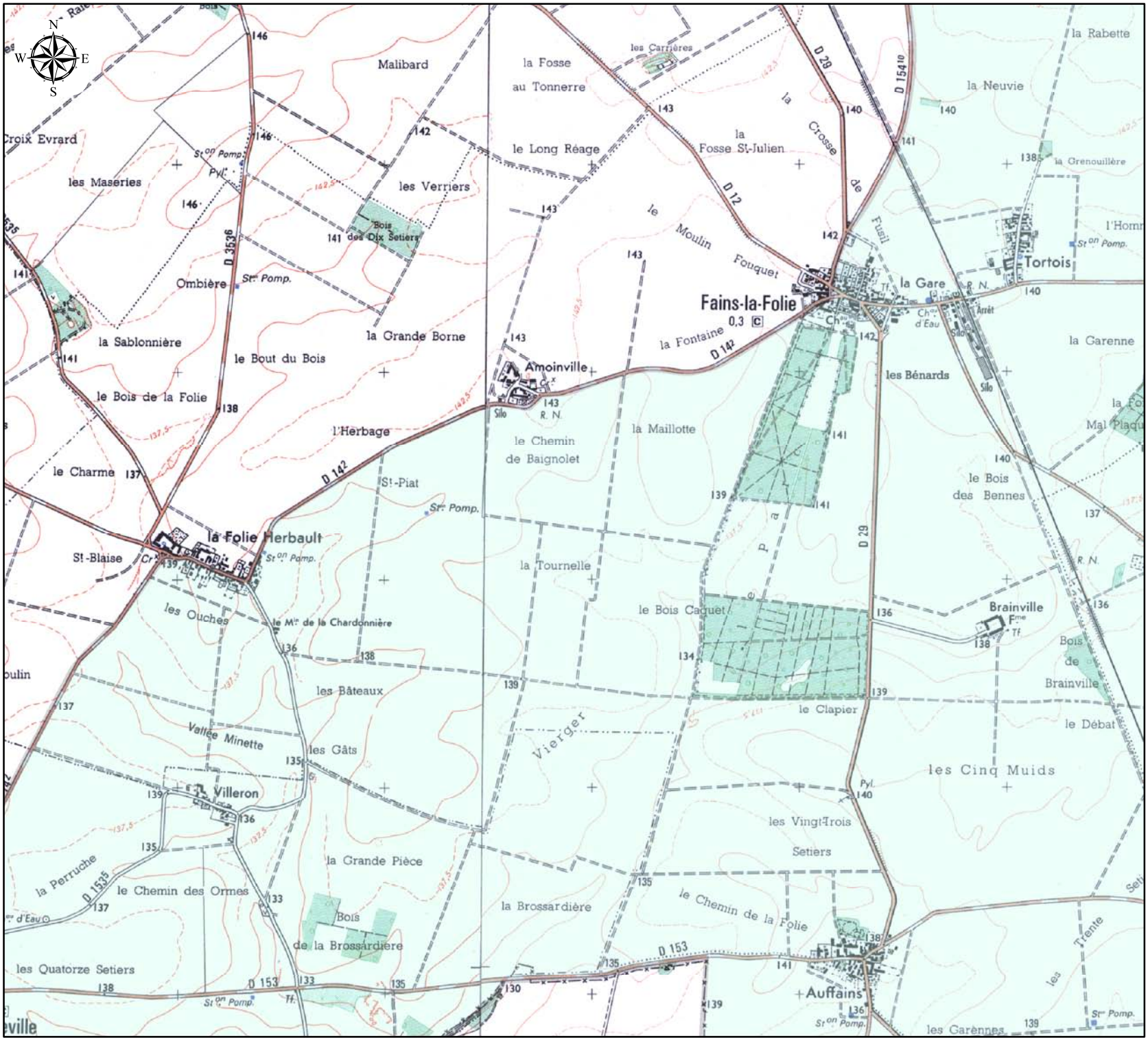

ZPS

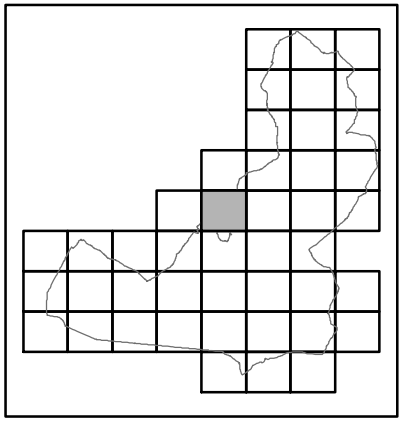

SCAN 25 ®
© IGN 2008
Reproduction interdite
© MNHN
© DIREN Centre, 1992
donnée modifiée par CA 28

0 500 1 000
Mètres

Chambre d'agriculture 28 - Novembre 2009

Zone de protection spéciale Beauce et vallée de la Conie

DOCOB ZPS Beauce - Atlas

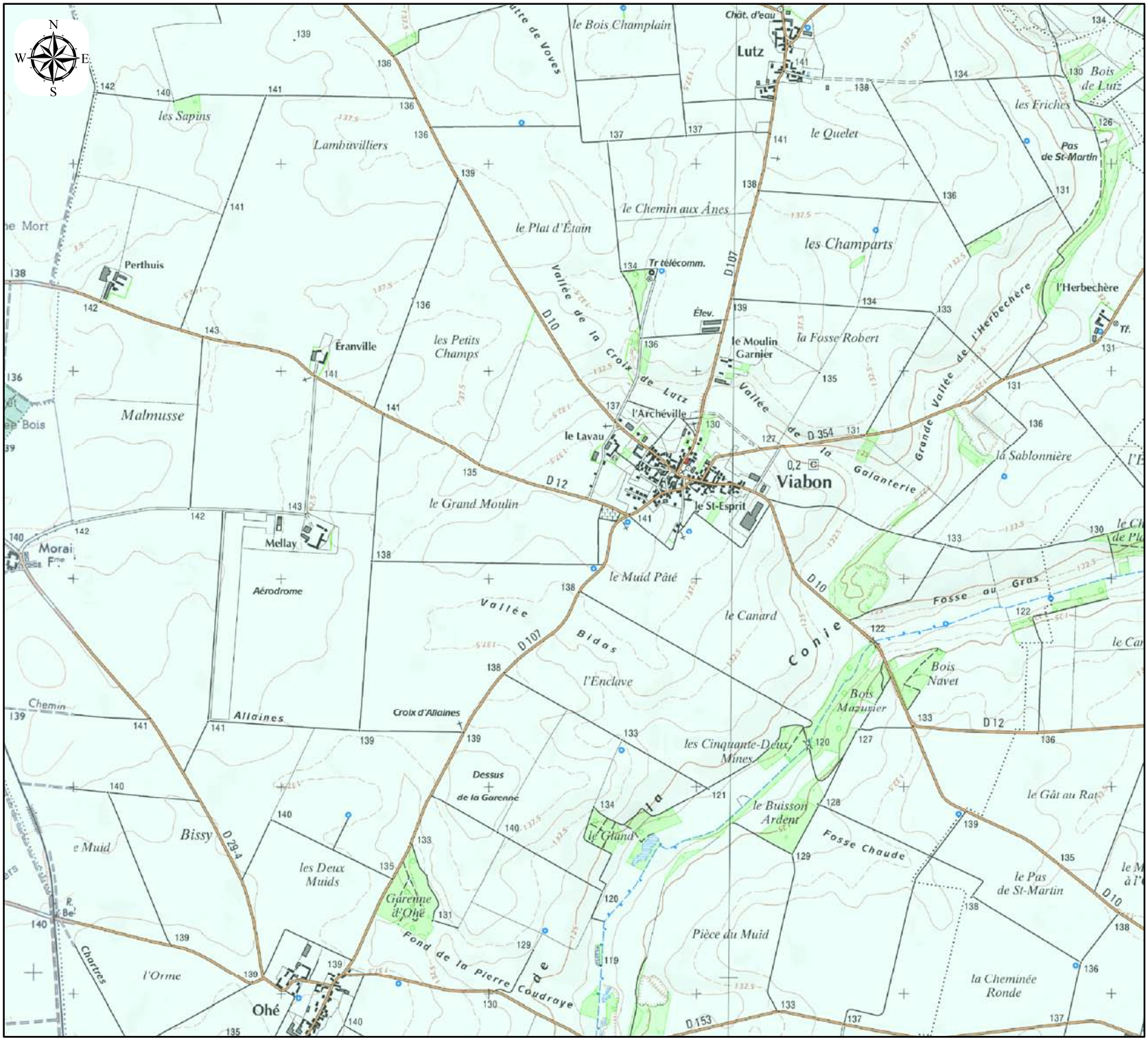

ZPS

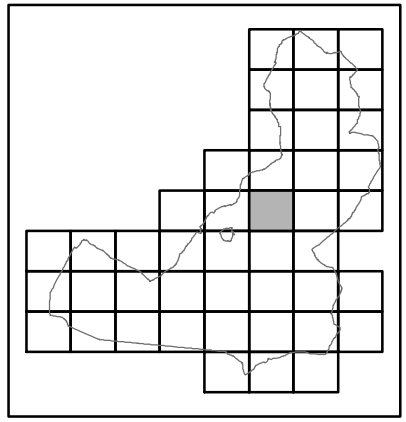

SCAN 25 ®
© IGN 2008
Reproduction interdite
© MNHN
© DIREN Centre, 1992
donnée modifiée par CA 28

0 500 1 000
Mètres

Chambre d'agriculture 28 - Novembre 2009

Zone de protection spéciale Beauce et vallée de la Conie

DOCOB ZPS Beauce - Atlas

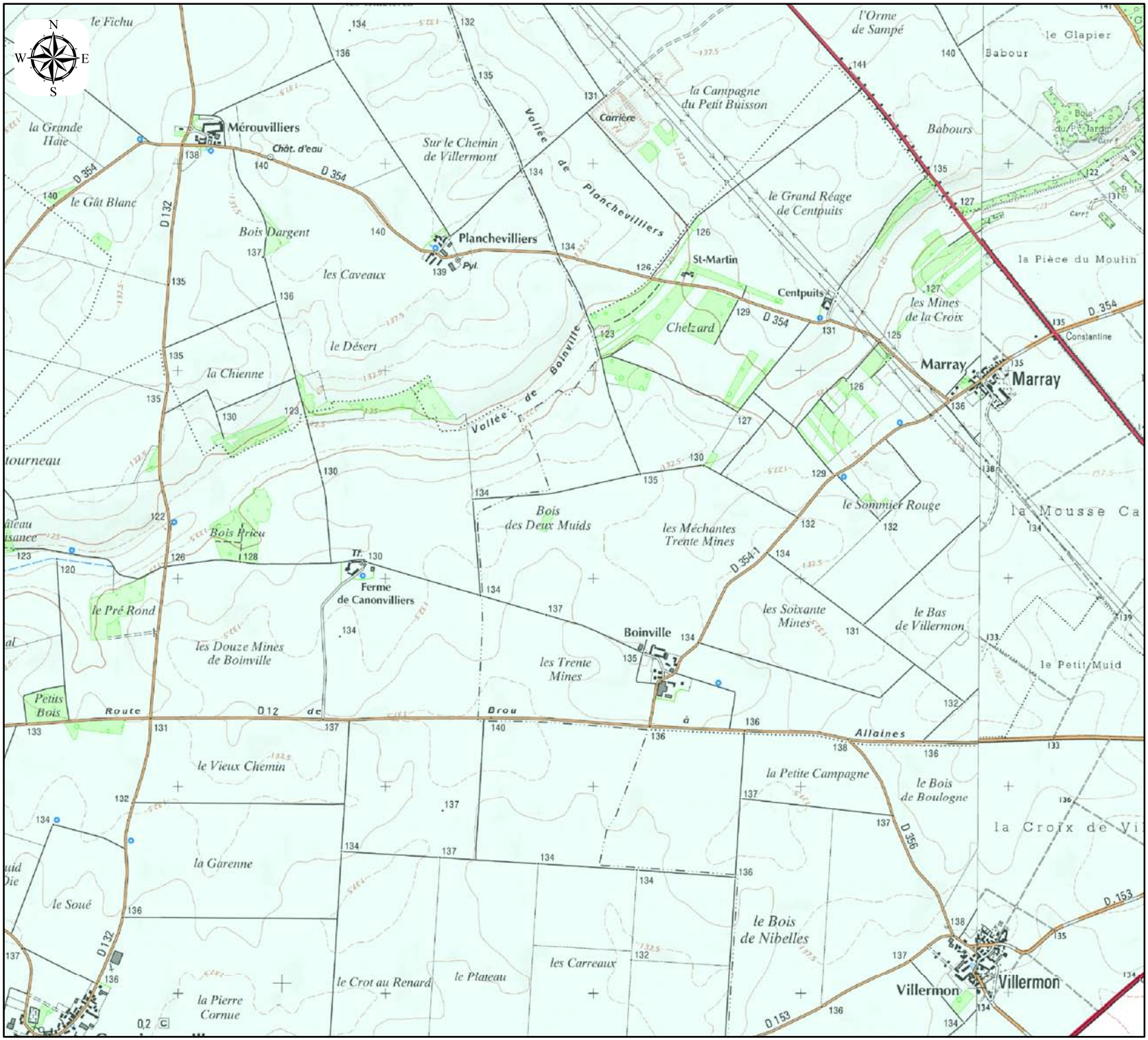

ZPS

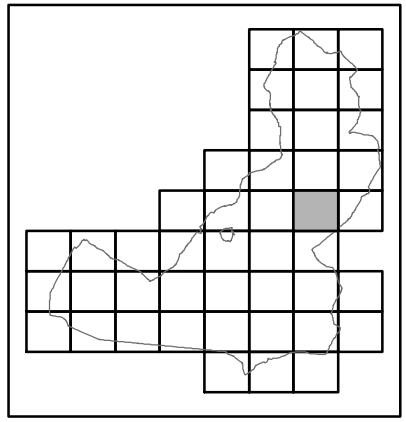

SCAN 25 ®
© IGN 2008
Reproduction interdite
© MNHN
© DIREN Centre, 1992
donnée modifiée par CA 28

0 500 1 000
Mètres

Chambre d'agriculture 28 - Novembre 2009

Zone de protection spéciale Beauce et vallée de la Conie

DOCOB ZPS Beauce - Atlas

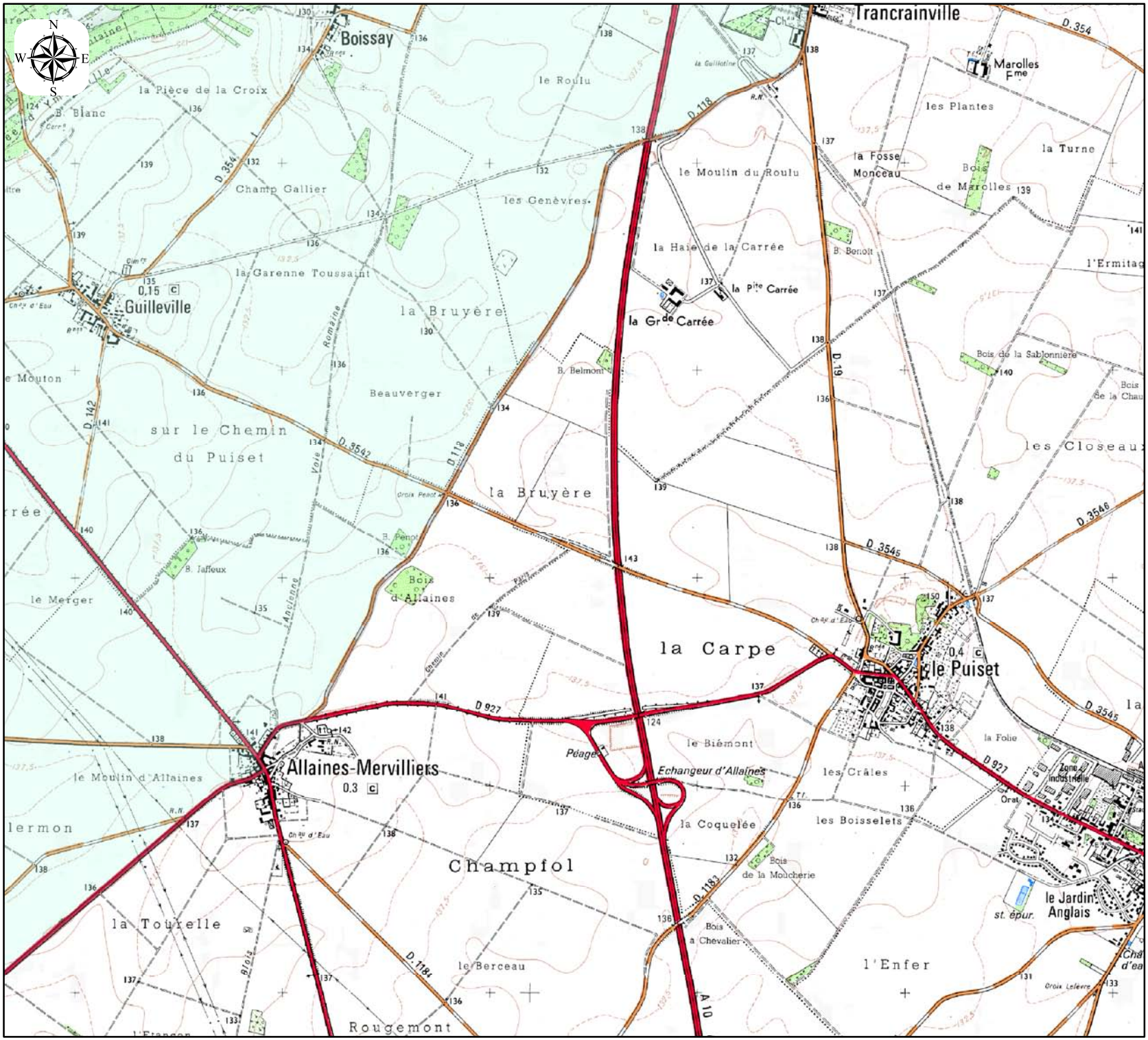

ZPS

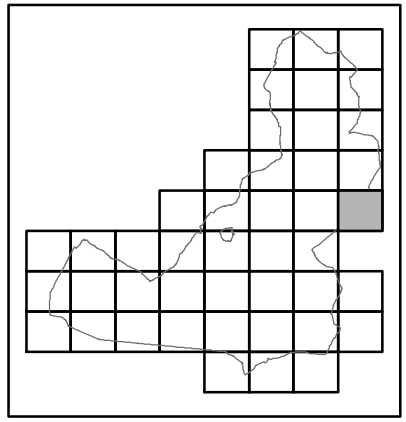

SCAN 25 ®
© IGN 2008
Reproduction interdite
© MNHN
© DIREN Centre, 1992
donnée modifiée par CA 28

0 500 1 000
Mètres

Chambre d'agriculture 28 - Novembre 2009

Zone de protection spéciale Beauce et vallée de la Conie

DOCOB ZPS Beauce - Atlas

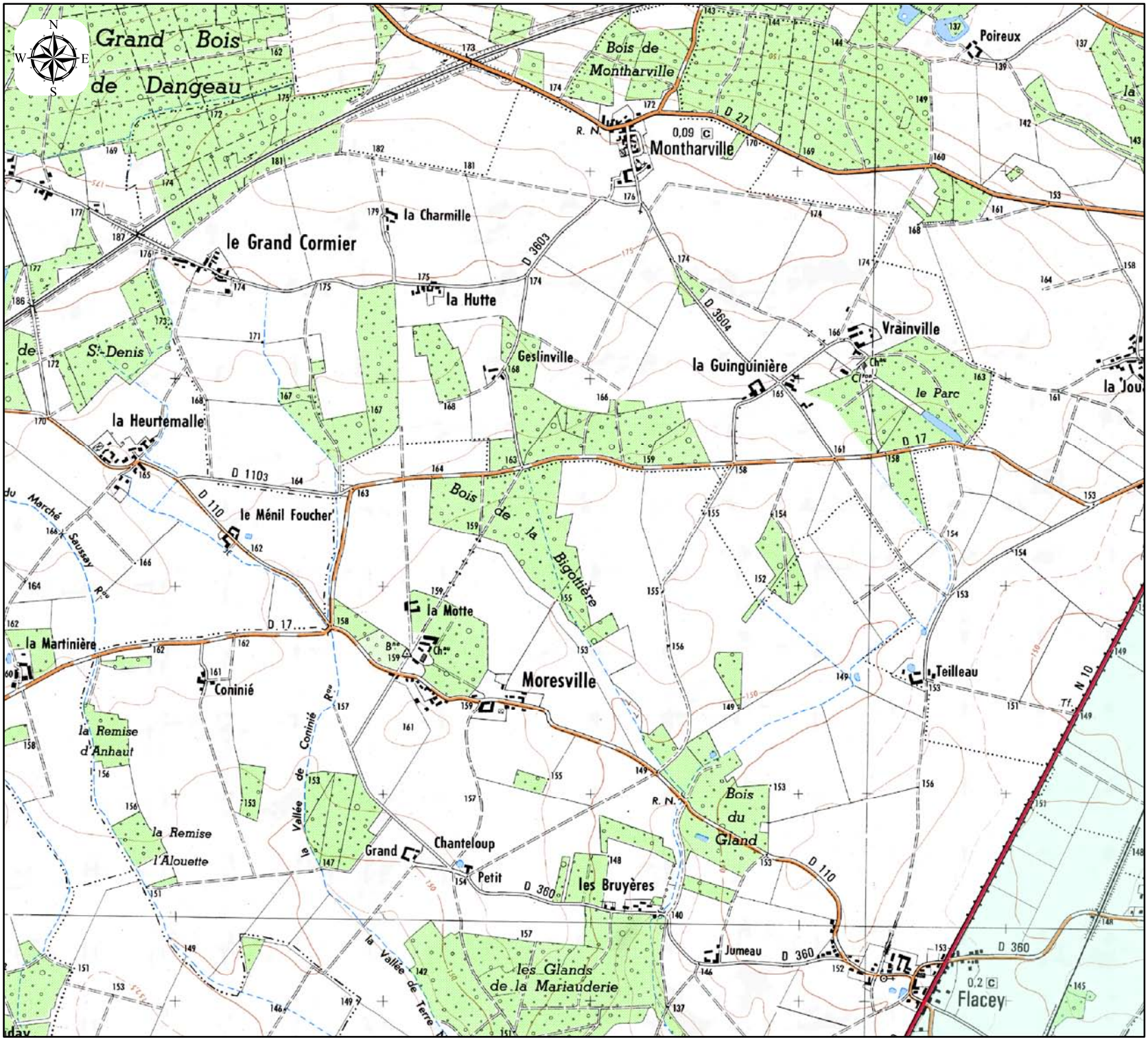

ZPS

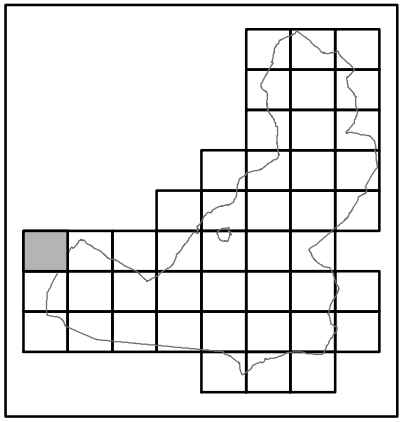

SCAN 25 ®
© IGN 2008
Reproduction interdite
© MNHN
© DIREN Centre, 1992
donnée modifiée par CA 28

0 500 1 000
Mètres

Chambre d'agriculture 28 - Novembre 2009

Zone de protection spéciale Beauce et vallée de la Conie

DOCOB ZPS Beauce - Atlas

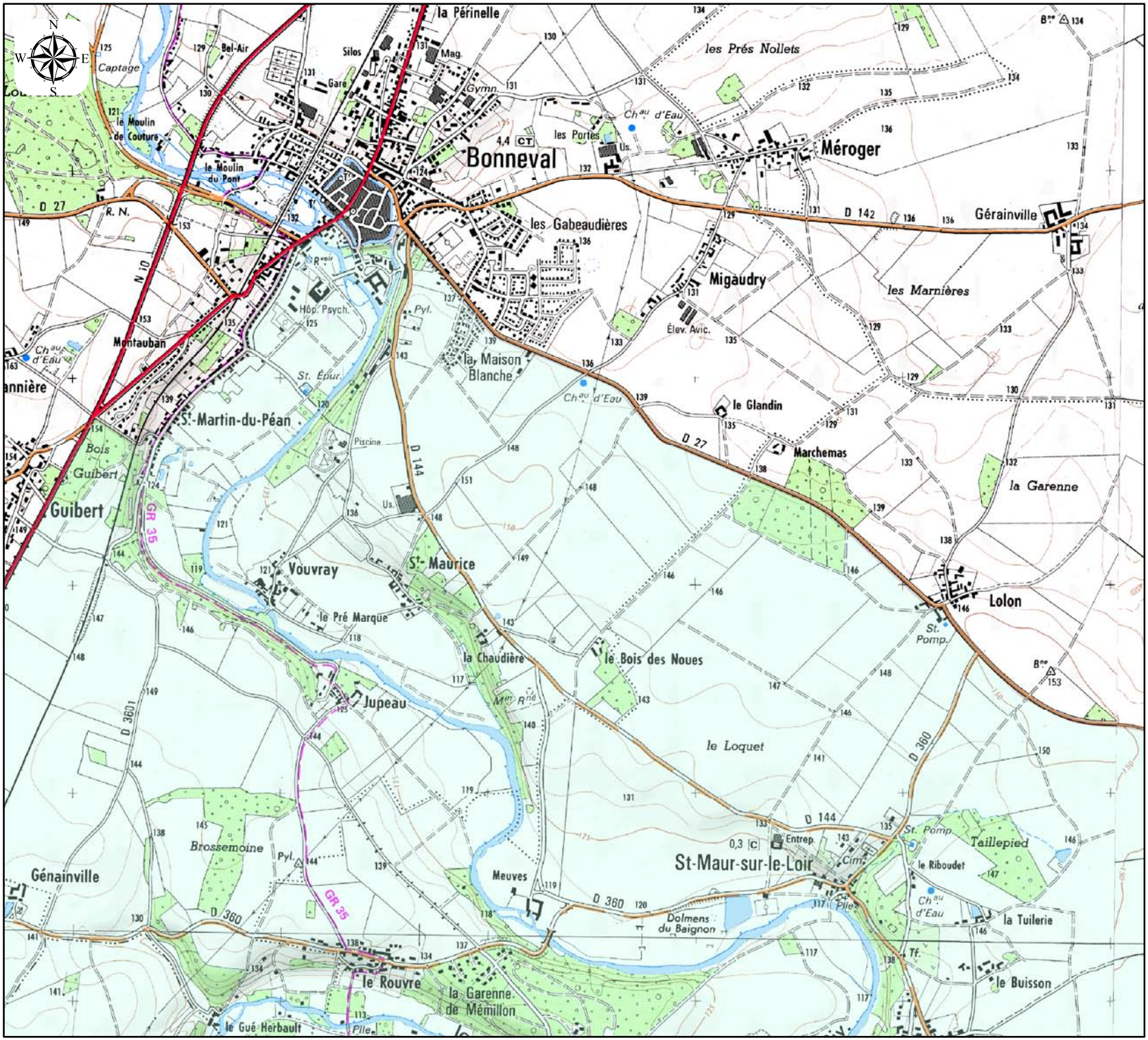

ZPS

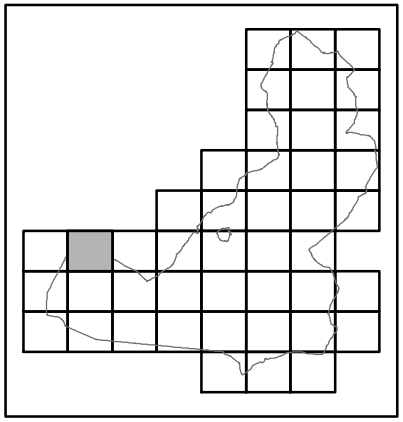

SCAN 25 ®
© IGN 2008
Reproduction interdite
© MNHN
© DIREN Centre, 1992
donnée modifiée par CA 28

0 500 1 000
Mètres

Chambre d'agriculture 28 - Novembre 2009

Zone de protection spéciale Beauce et vallée de la Conie

DOCOB ZPS Beauce - Atlas

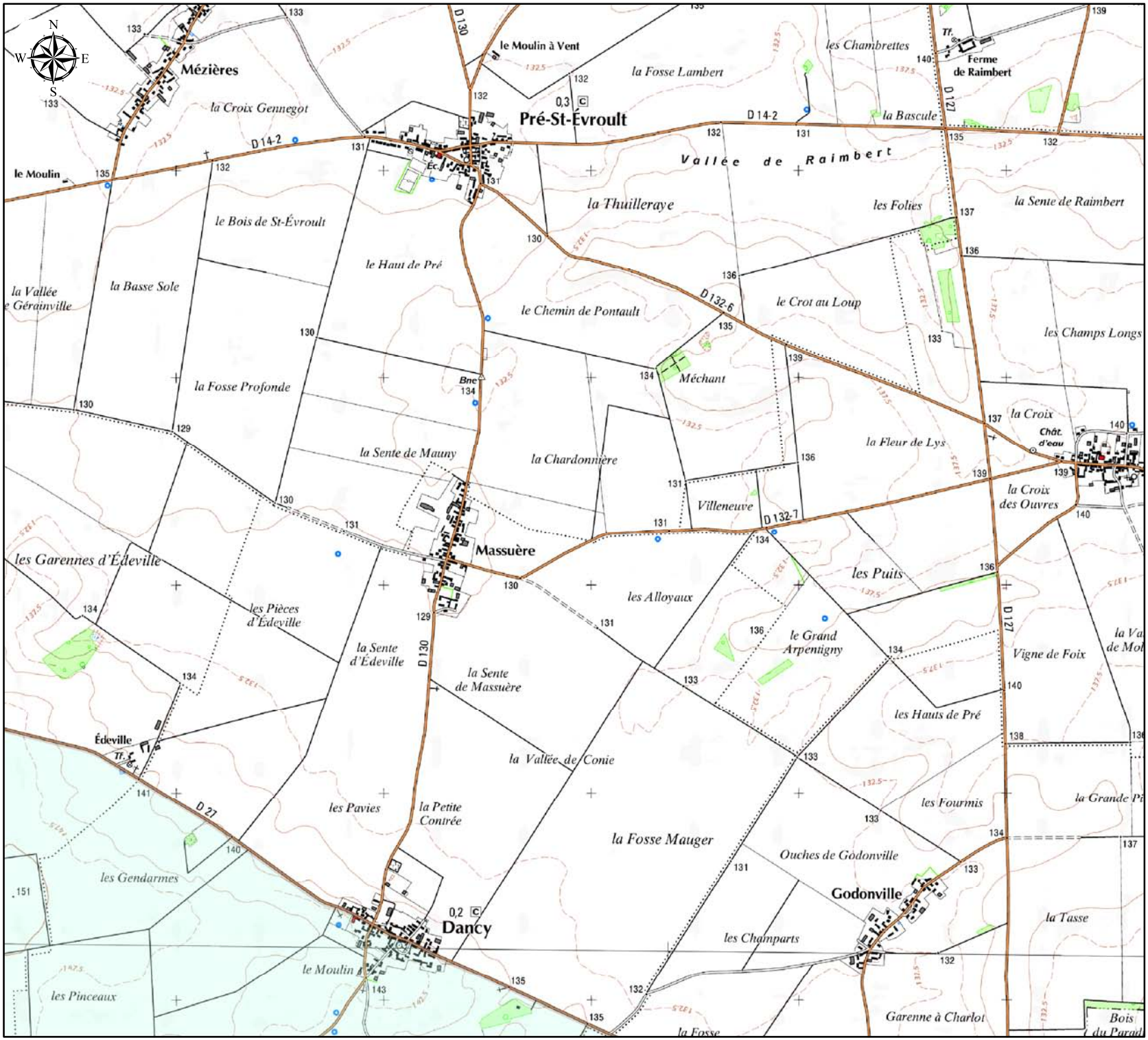

ZPS

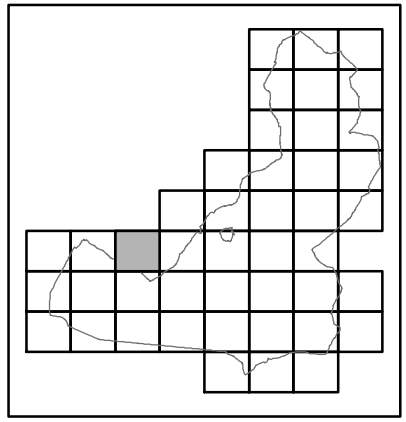

SCAN 25 ®
© IGN 2008
Reproduction interdite
© MNHN
© DIREN Centre, 1992
donnée modifiée par CA 28

0 500 1 000
Mètres

Chambre d'agriculture 28 - Novembre 2009

Zone de protection spéciale Beauce et vallée de la Conie

DOCOB ZPS Beauce - Atlas

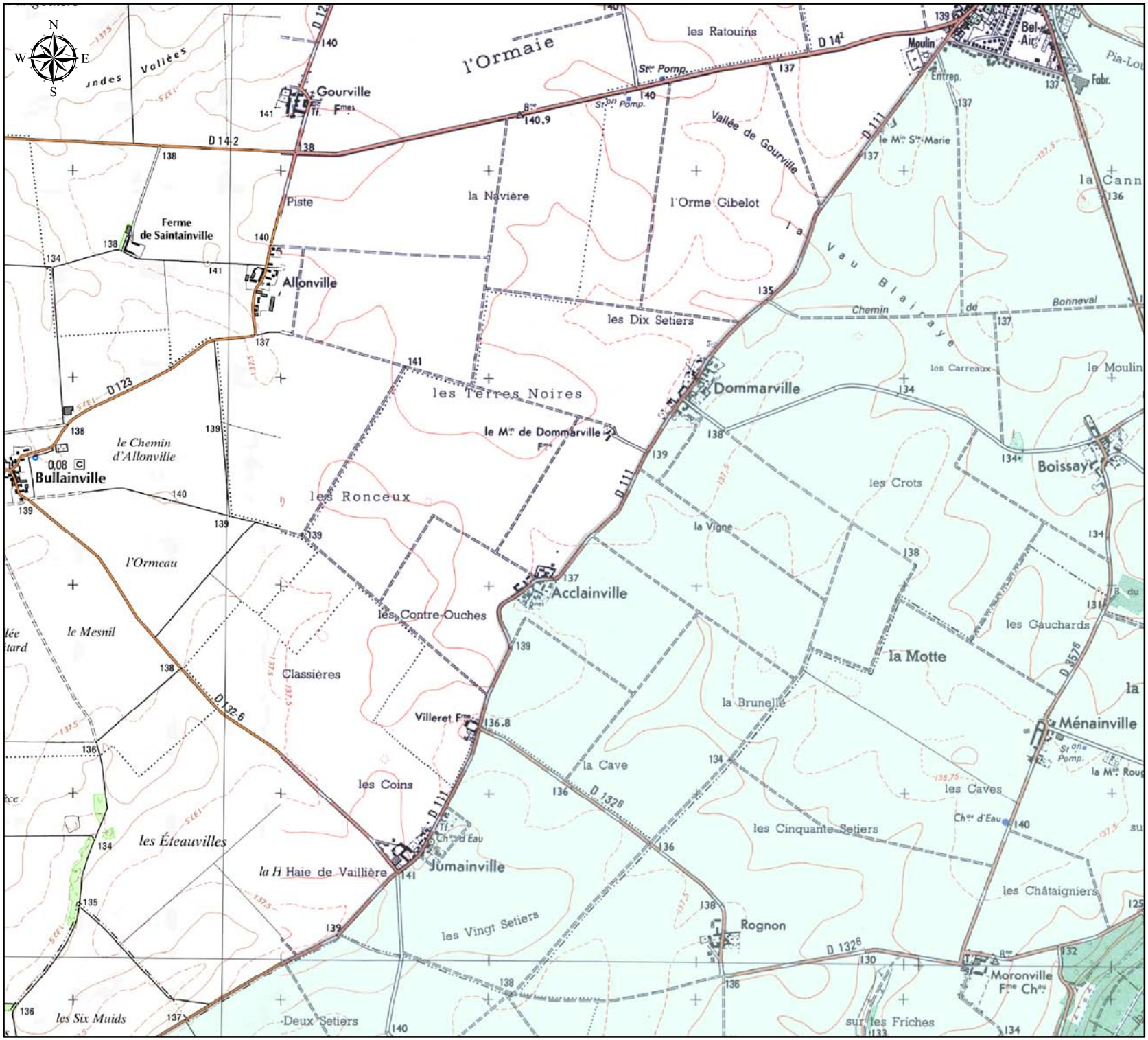

ZPS

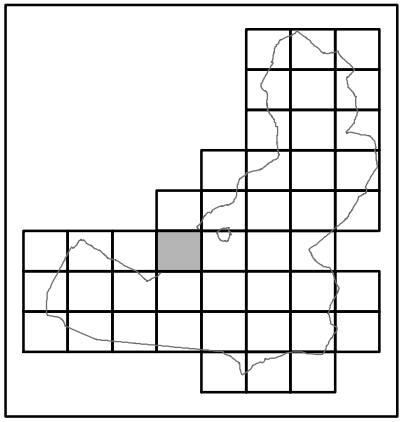

SCAN 25 ®
© IGN 2008
Reproduction interdite
© MNHN
© DIREN Centre, 1992
donnée modifiée par CA 28

0 500 1 000
Mètres

Chambre d'agriculture 28 - Novembre 2009

Zone de protection spéciale Beauce et vallée de la Conie

DOCOB ZPS Beauce - Atlas

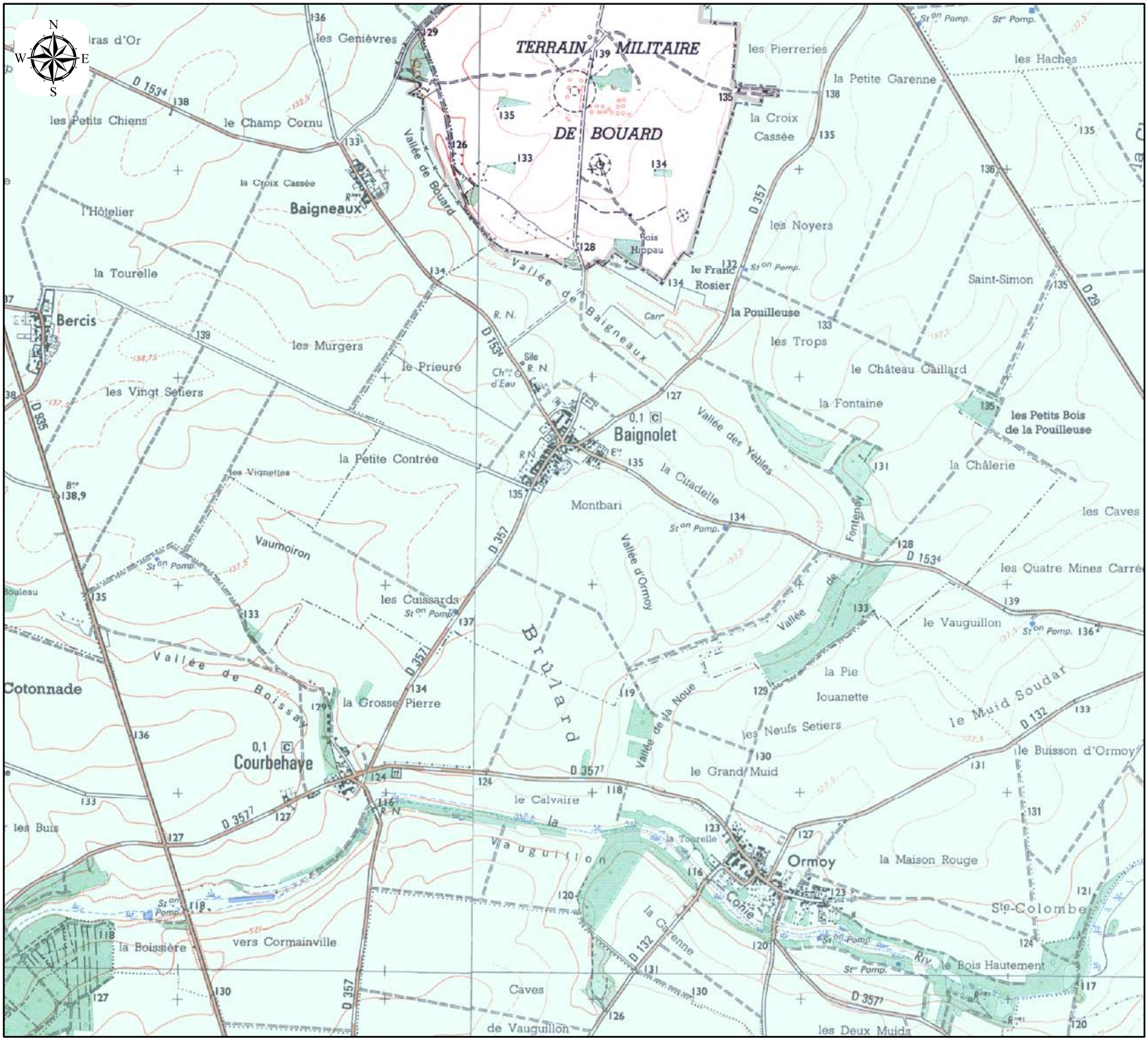

ZPS

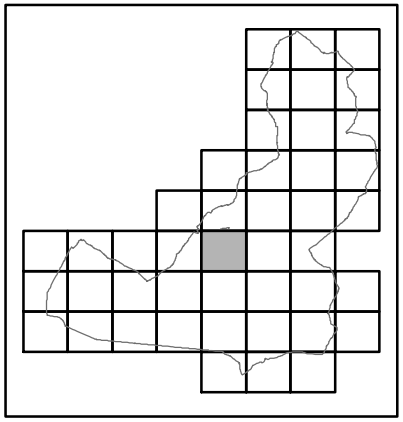

SCAN 25 ®
© IGN 2008
Reproduction interdite
© MNHN
© DIREN Centre, 1992
donnée modifiée par CA 28

0 500 1 000
Mètres

Chambre d'agriculture 28 - Novembre 2009

Zone de protection spéciale Beauce et vallée de la Conie

DOCOB ZPS Beauce - Atlas

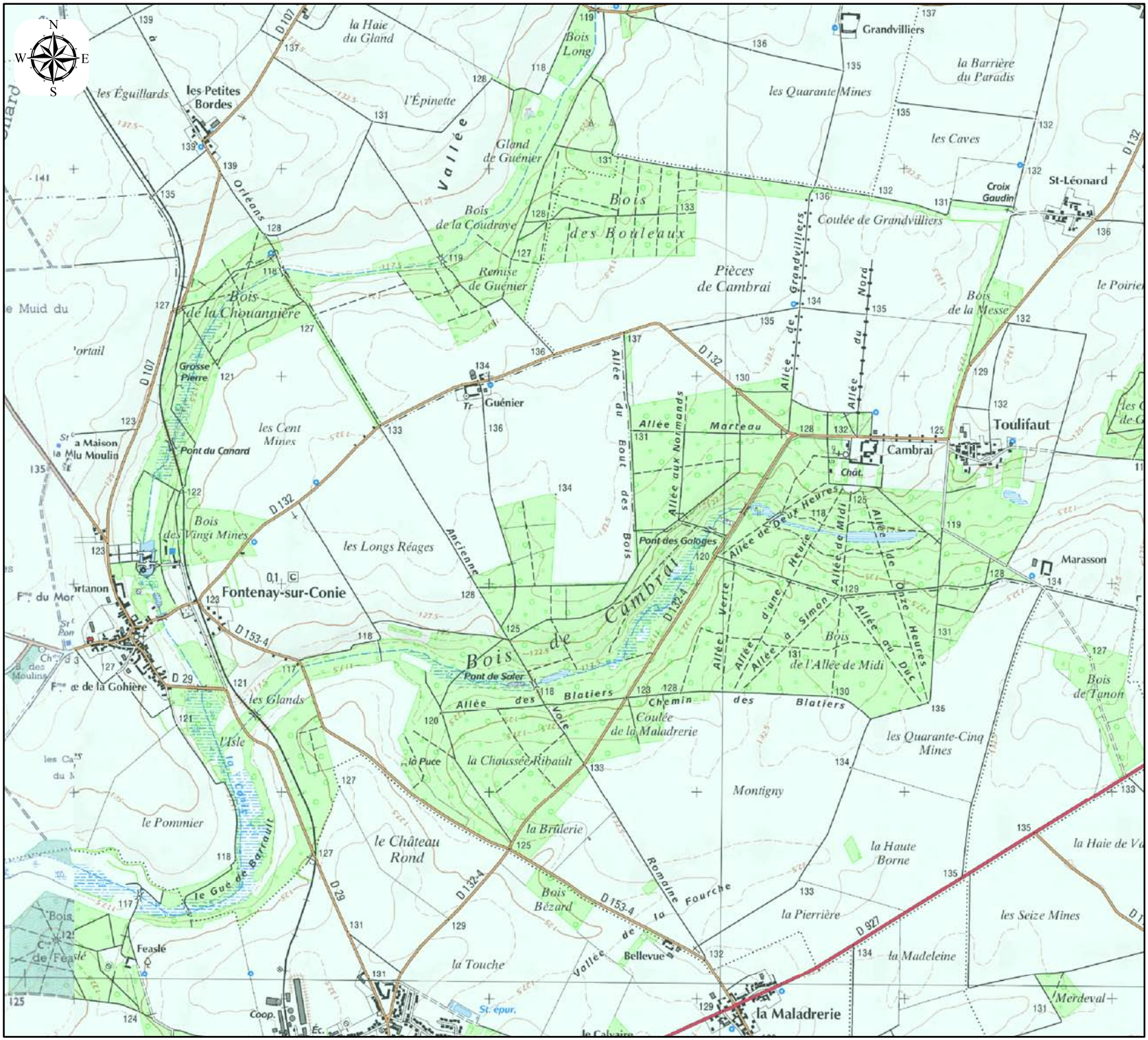

ZPS

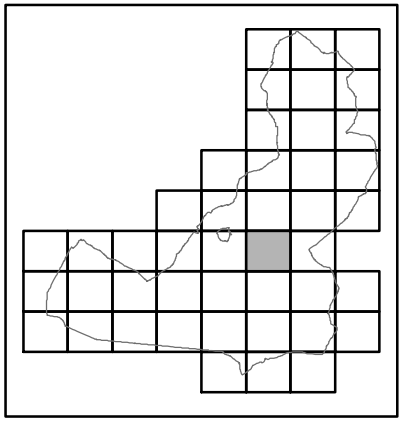

SCAN 25 ®
© IGN 2008
Reproduction interdite
© MNHN
© DIREN Centre, 1992
donnée modifiée par CA 28

0 500 1 000
Mètres

Chambre d'agriculture 28 - Novembre 2009

Zone de protection spéciale Beauce et vallée de la Conie

DOCOB ZPS Beauce - Atlas

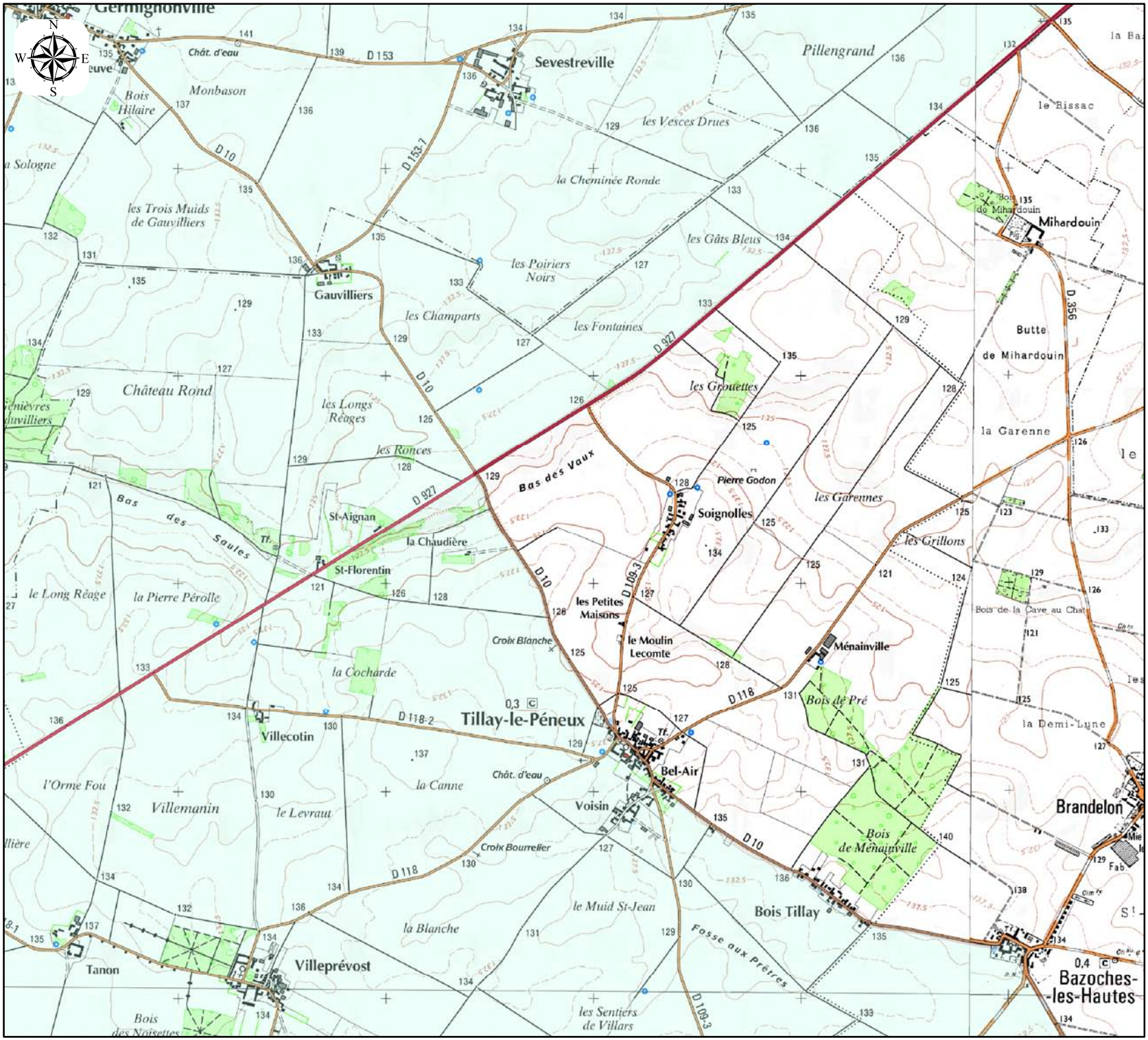

ZPS

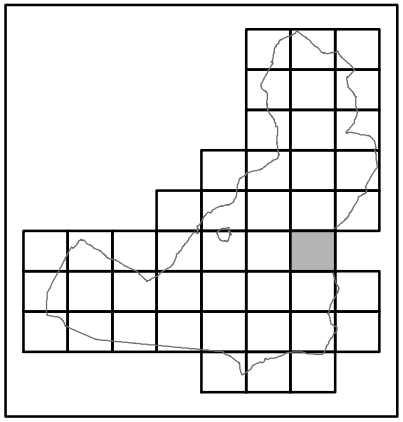

SCAN 25 ®
© IGN 2008
Reproduction interdite
© MNHN
© DIREN Centre, 1992
donnée modifiée par CA 28

0 500 1 000
Mètres

Chambre d'agriculture 28 - Novembre 2009

Zone de protection spéciale Beauce et vallée de la Conie

DOCOB ZPS Beauce - Atlas

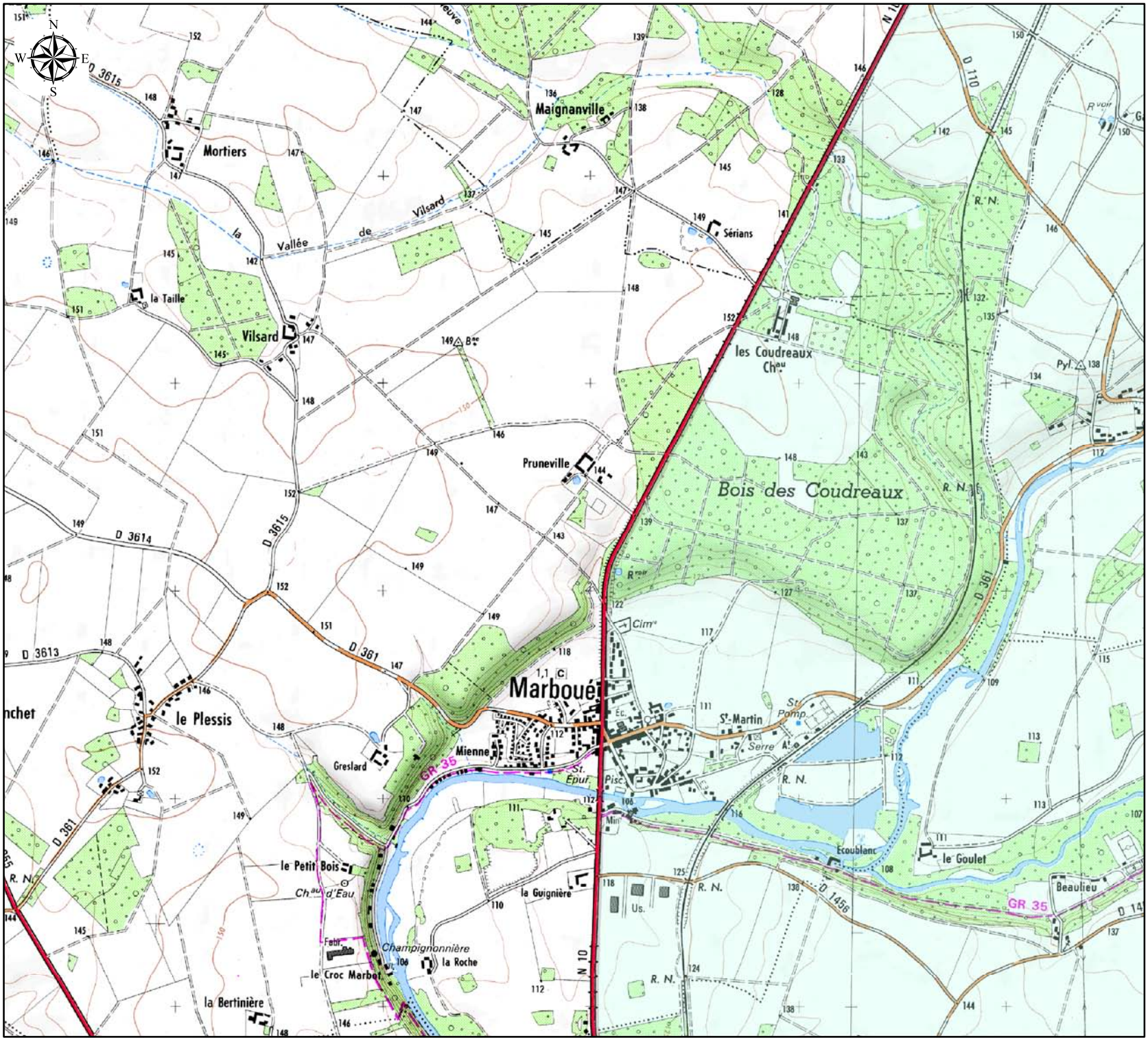

ZPS

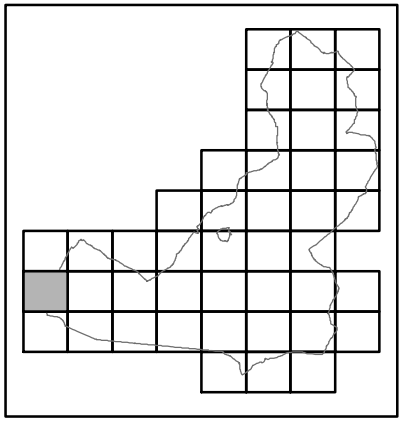

SCAN 25 ®
© IGN 2008
Reproduction interdite
© MNHN
© DIREN Centre, 1992
donnée modifiée par CA 28

0 500 1 000
Mètres

Chambre d'agriculture 28 - Novembre 2009

Zone de protection spéciale Beauce et vallée de la Conie

DOCOB ZPS Beauce - Atlas

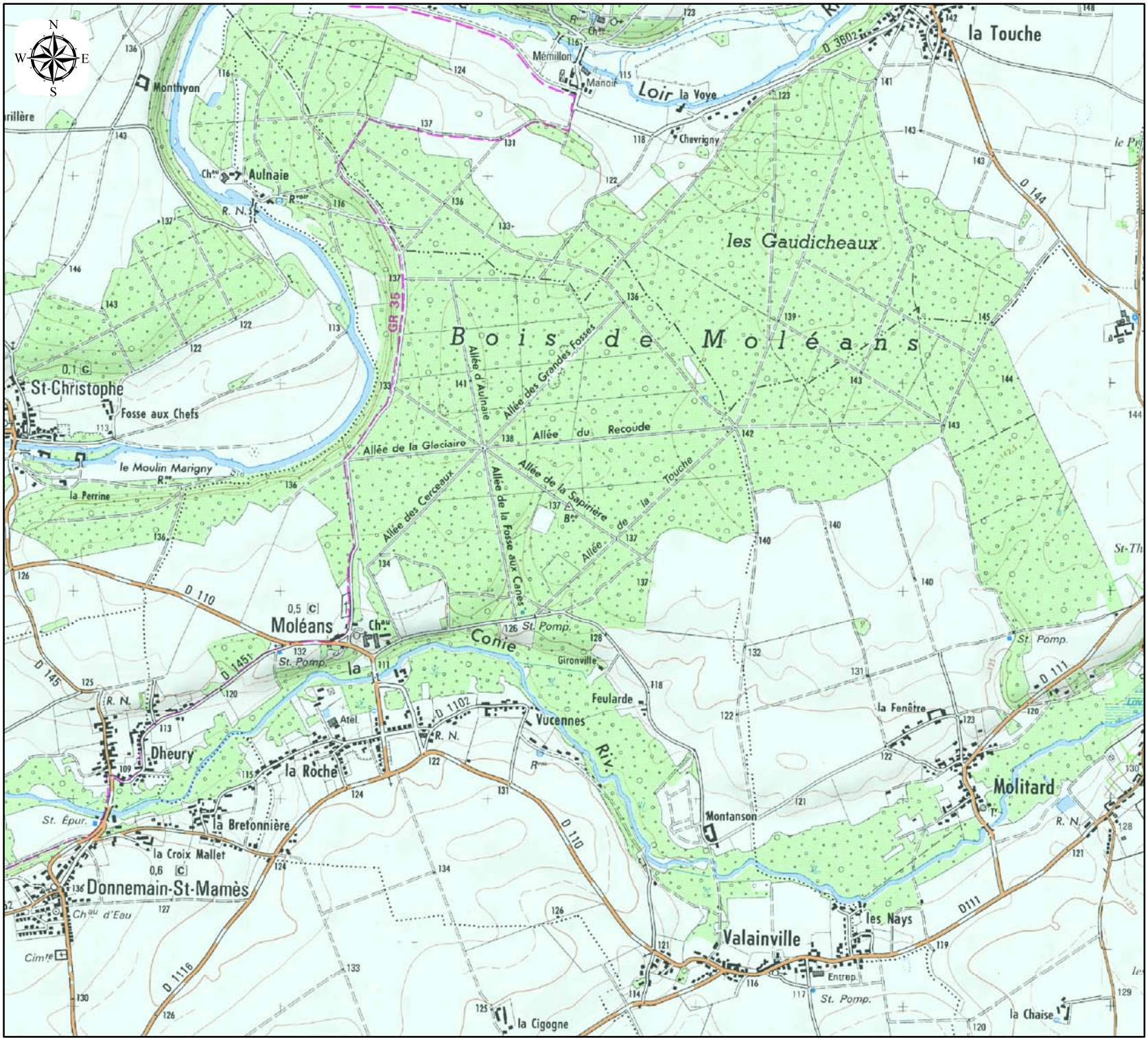

ZPS

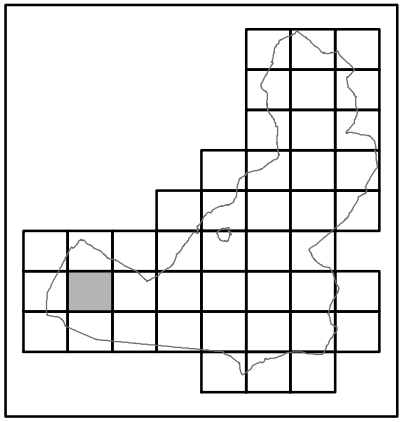

SCAN 25 ®
© IGN 2008
Reproduction interdite
© MNHN
© DIREN Centre, 1992
donnée modifiée par CA 28

0 500 1 000
Mètres

Chambre d'agriculture 28 - Novembre 2009

Zone de protection spéciale Beauce et vallée de la Conie

DOCOB ZPS Beauce - Atlas

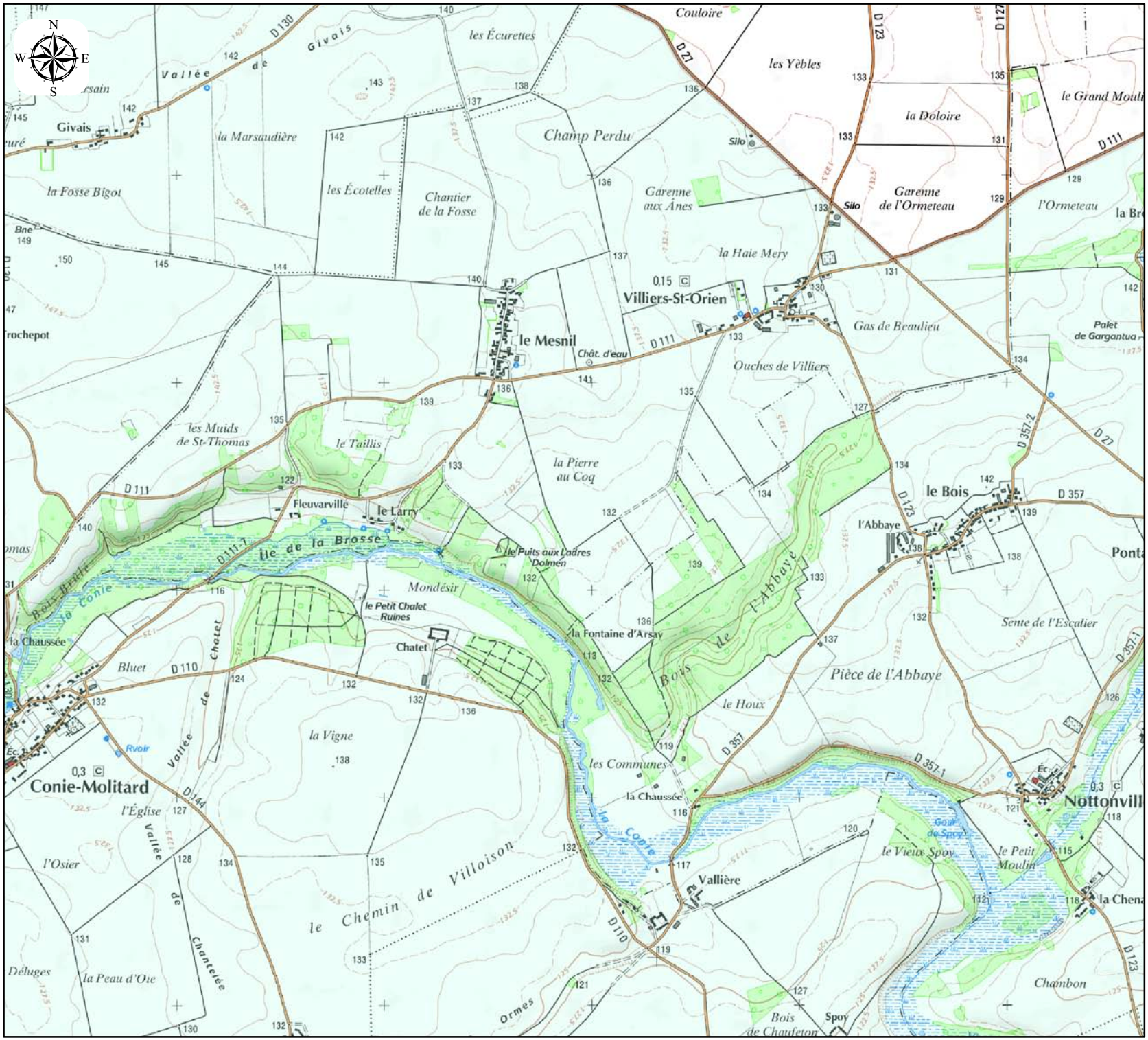

ZPS

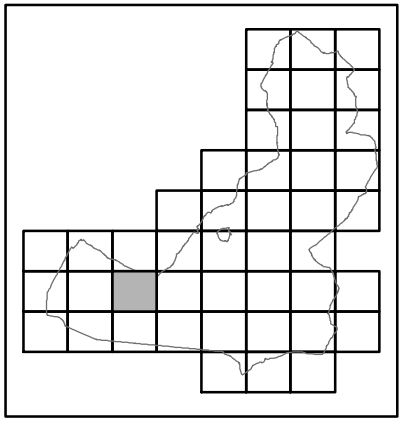

SCAN 25 ®
© IGN 2008
Reproduction interdite
© MNHN
© DIREN Centre, 1992
donnée modifiée par CA 28

0 500 1 000
Mètres

Chambre d'agriculture 28 - Novembre 2009

Zone de protection spéciale Beauce et vallée de la Conie

DOCOB ZPS Beauce - Atlas

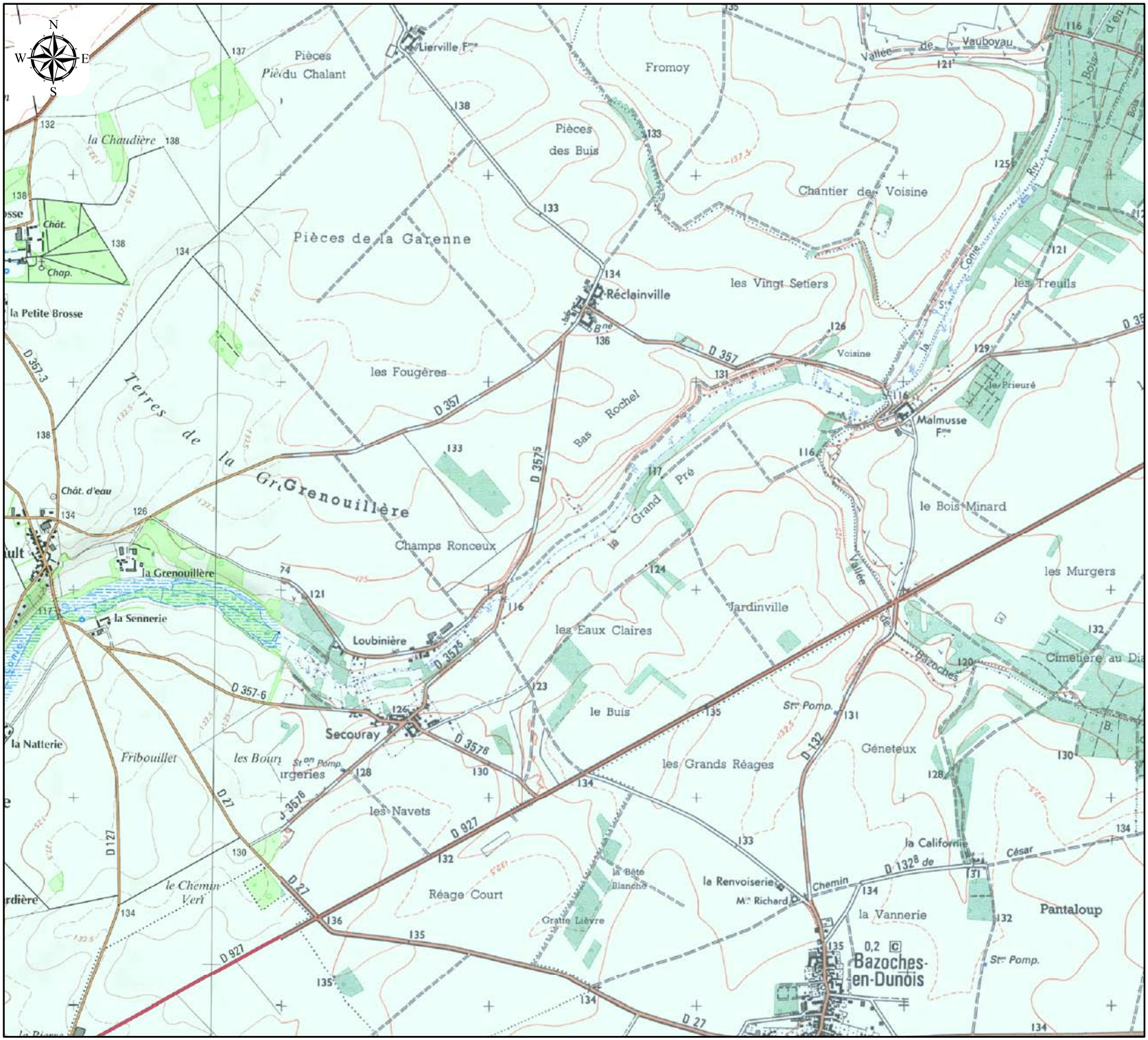

ZPS

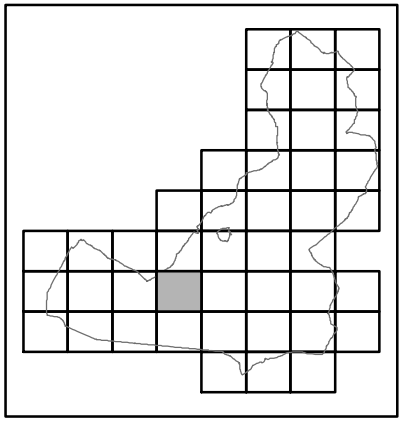

SCAN 25 ®
© IGN 2008
Reproduction interdite
© MNHN
© DIREN Centre, 1992
donnée modifiée par CA 28

0 500 1 000
Mètres

Chambre d'agriculture 28 - Novembre 2009

Zone de protection spéciale Beauce et vallée de la Conie

DOCOB ZPS Beauce - Atlas

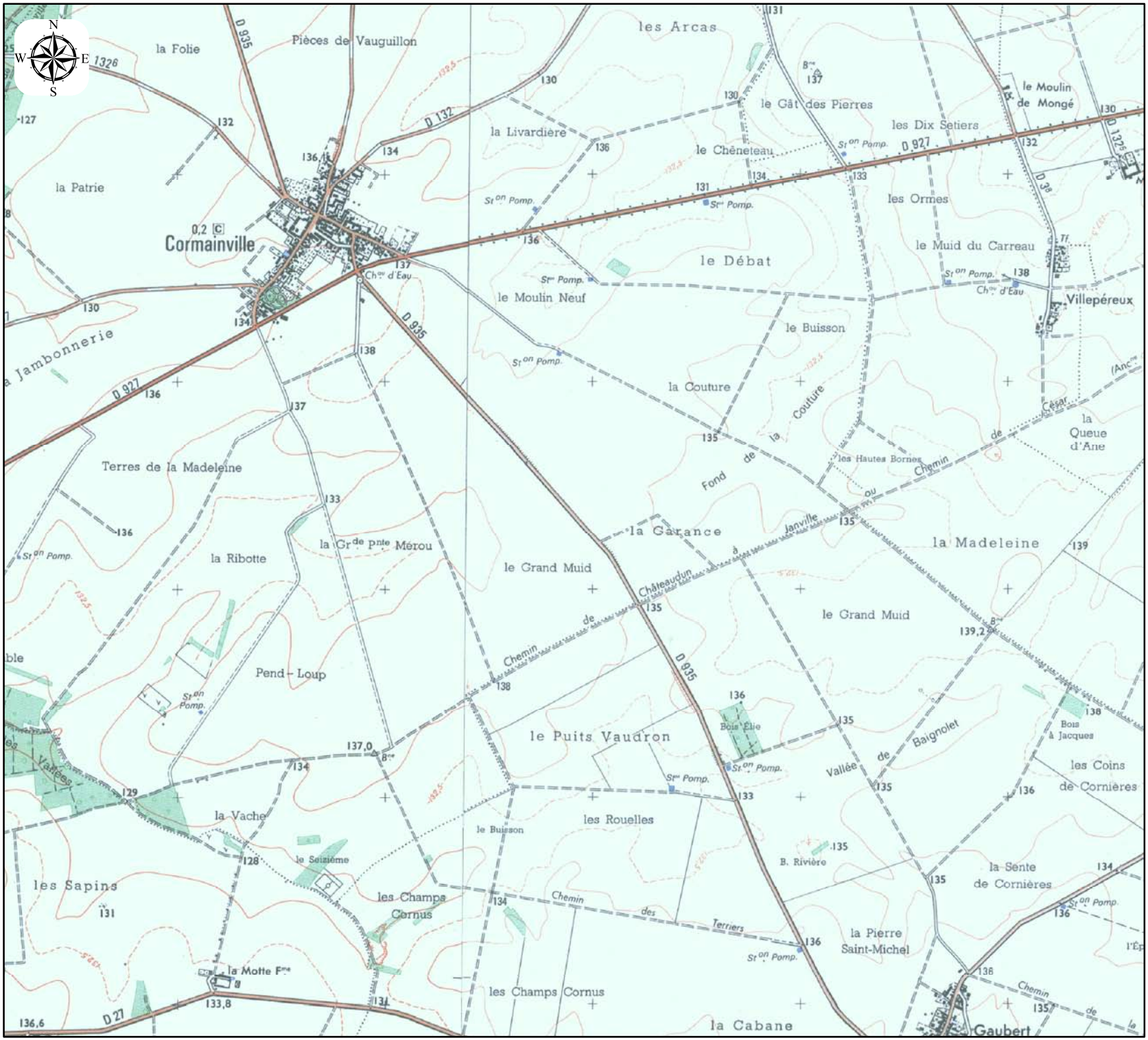

ZPS

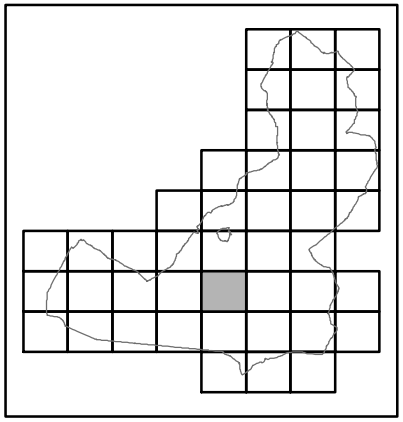

SCAN 25 ®
© IGN 2008
Reproduction interdite
© MNHN
© DIREN Centre, 1992
donnée modifiée par CA 28

0 500 1 000
Mètres

Chambre d'agriculture 28 - Novembre 2009

Zone de protection spéciale Beauce et vallée de la Conie

DOCOB ZPS Beauce - Atlas

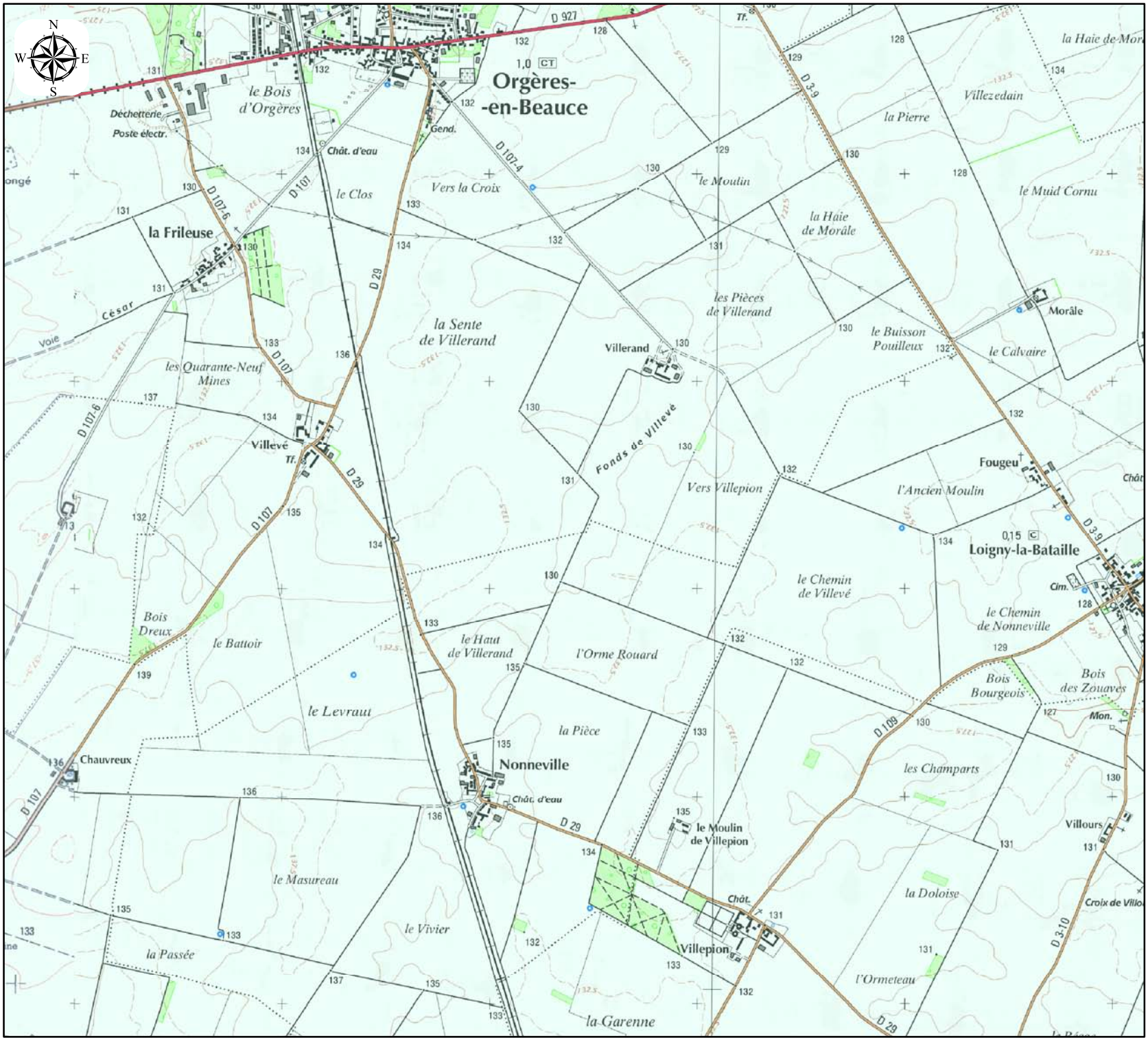

ZPS

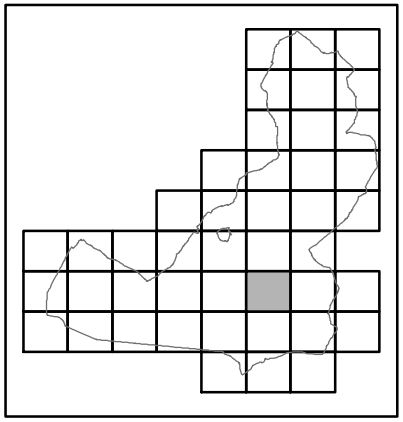

SCAN 25 ®
© IGN 2008
Reproduction interdite
© MNHN
© DIREN Centre, 1992
donnée modifiée par CA 28

0 500 1 000
Mètres

Chambre d'agriculture 28 - Novembre 2009

Zone de protection spéciale Beauce et vallée de la Conie

DOCOB ZPS Beauce - Atlas

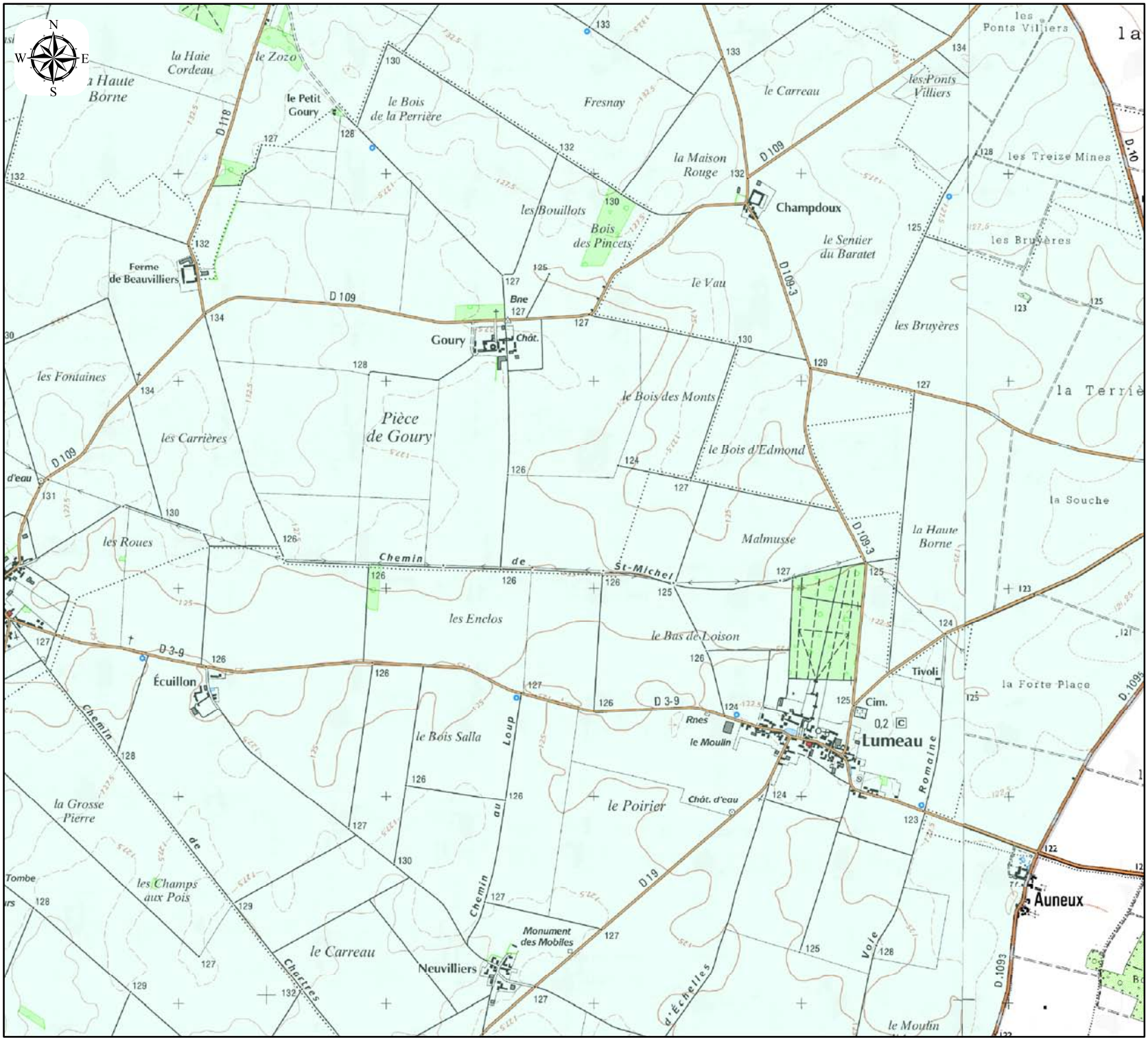

ZPS

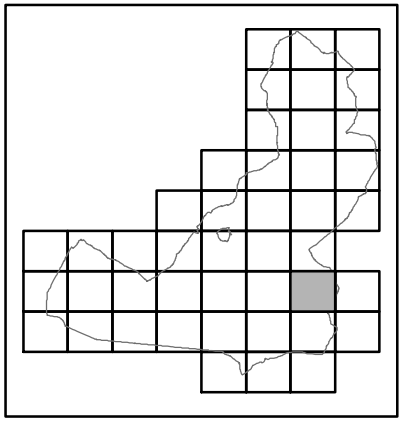

SCAN 25 ®
© IGN 2008
Reproduction interdite
© MNHN
© DIREN Centre, 1992
donnée modifiée par CA 28

0 500 1 000
Mètres

Chambre d'agriculture 28 - Novembre 2009

Zone de protection spéciale Beauce et vallée de la Conie

DOCOB ZPS Beauce - Atlas

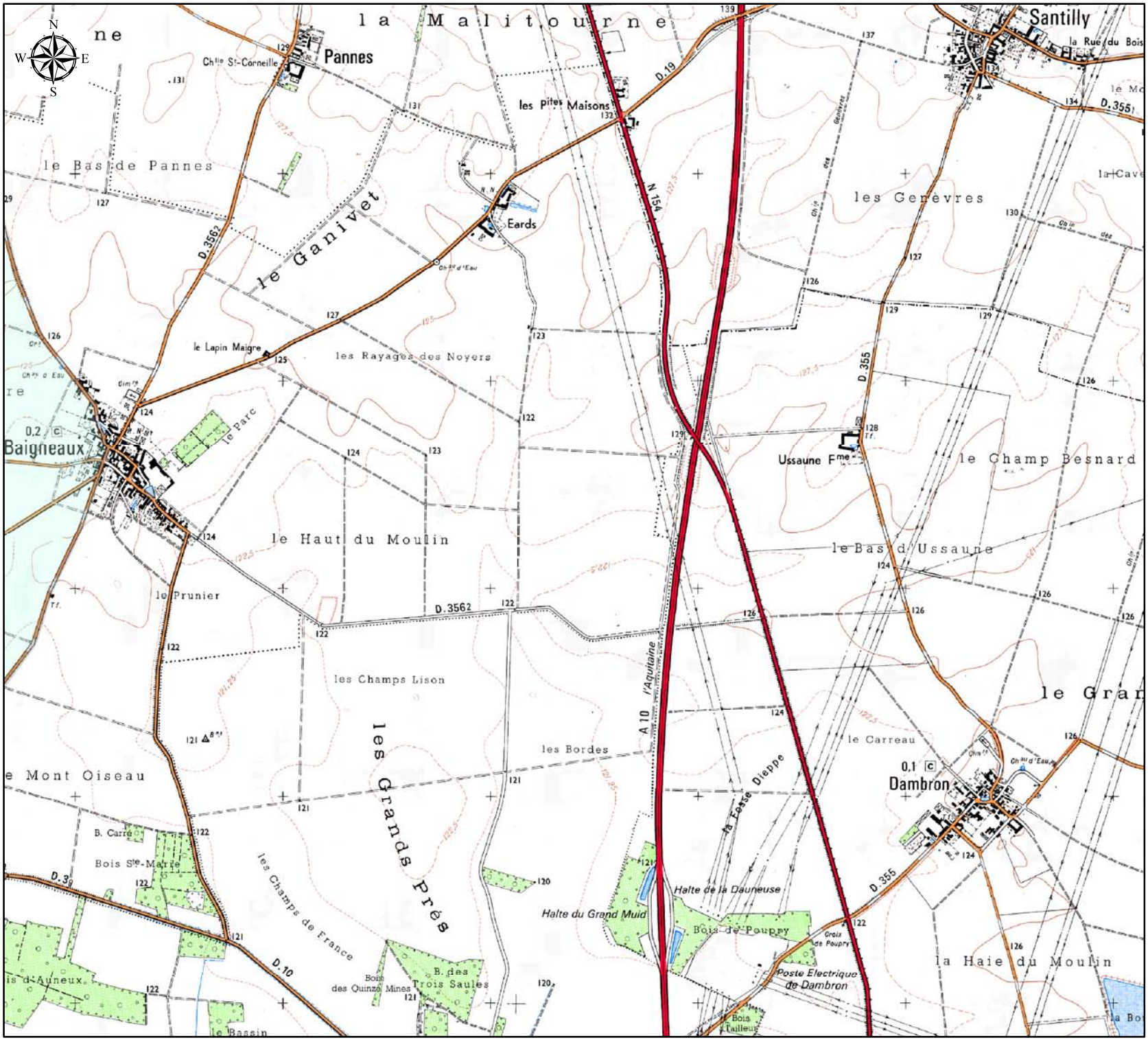

ZPS

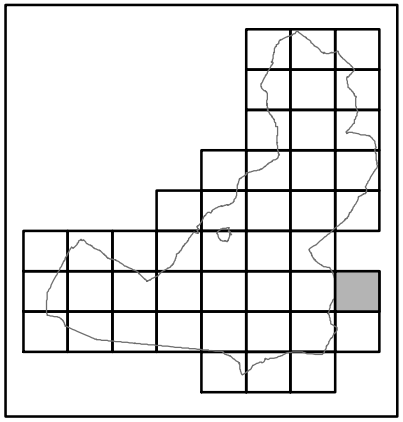

SCAN 25 ®
© IGN 2008
Reproduction interdite
© MNHN
© DIREN Centre, 1992
donnée modifiée par CA 28

0 500 1 000
Mètres

Chambre d'agriculture 28 - Novembre 2009