







Carte de synthèse du SRCE du Centre

-  Éléments de la trame verte (réservoirs de biodiversité et corridors des sous-trames terrestres)
-  Éléments de la trame bleue (réservoirs de biodiversité et corridors de la sous-trame des milieux humides)
-  Éléments de la sous-trame des espaces cultivés
-  Réseau hydrographique inscrit au SRCE
-  Secteurs concernés par des corridors inter-régionaux
-  Principaux éléments fragmentants du territoire