



CENTRE
INDRE-ET-LOIRE

SITE INSCRIT **au titre des articles L341. 1 à 22** **du code de l'environnement**

Denomination du site : **Rocher de la Pinone, l'Indre, ses rives et l'île**
Date de l'arrêté : **16 septembre 1942**

Situation :

Commune : Courçay, Cormery.
Superficie : 11,4 ha
Propriété : dominante privée
Monument Historique à l'intérieur du site : non

Caractérisation du Site :

Caractère et intérêt paysager :

Le site s'étend sur le versant gauche de l'Indre entre Courçay et Cormery; il est traversée par la RD 17.

Prairies et boisements occupent le fond de vallée où sont installés quelques aménagements légers (cabanons, tables de pique-nique, pontons ...) utilisés notamment par les pêcheurs.

Le site est limité à l'Est par un sentier situé en haut de versant. Depuis ce chemin, les perspectives sur la vallée sont rares car masquées par la végétation du coteau, rocheux et très abrupt.

L'intérêt paysager de ce secteur réside essentiellement dans son caractère naturel et verdoyant.

Remarque : La densité de la végétation sur le coteau ne permet pas de repérer le rocher de la Pinone.

Occupation physique du sol :

Boisements, prairies, route, rivière.

Modifications, contraintes et pressions :

Environnement du site :

Gâtine de Loches et de Montrésor, vallée de l'Indre.

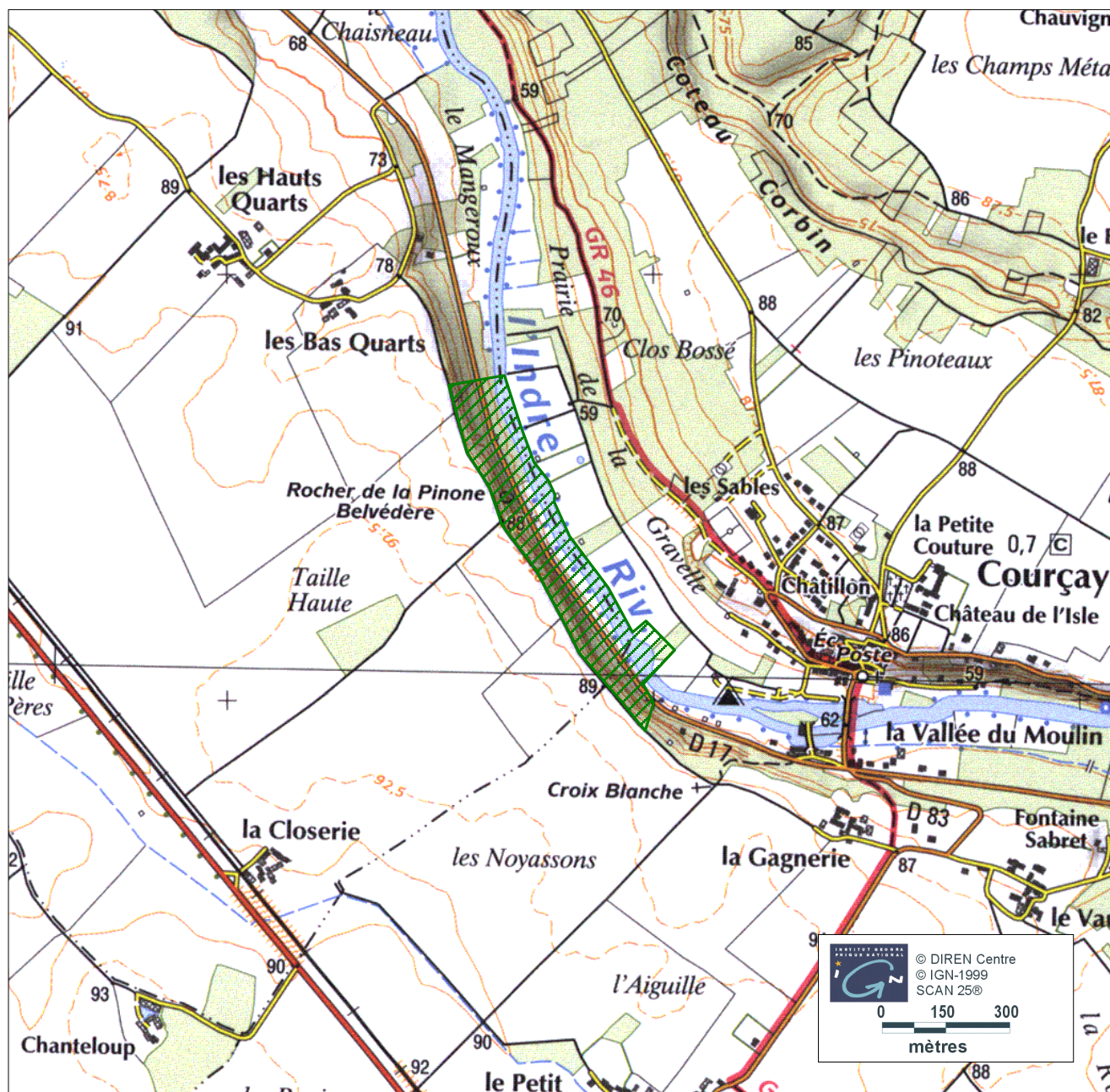
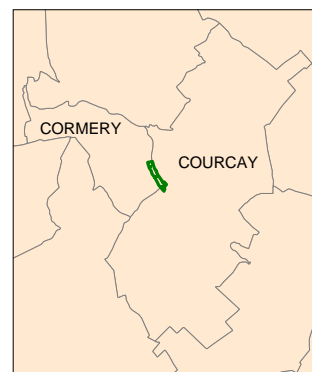
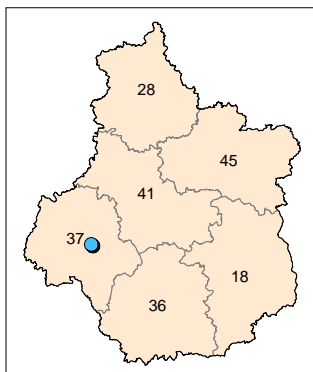
Sensibilité :

Moyenne, dépendant de l'évolution des plantations de peupliers en fond de vallée (risque de fermeture du paysage). La multiplication des cabanons est également à surveiller.

Nom : Rocher de la Pinone, l'Indre, ses rives et l'île

Commune(s) concernée(s) : Cormery, Courçay

Date de l'arrêté : 16/09/1942 **Surface** : 11 ha



Date de réalisation : 14/11/2000

DIREN Centre - 5 Avenue Buffon - BP 6407 - 45064 ORLEANS CEDEX 2 - Téléphone 02 38 49 91 91