



**CENTRE**  
INDRE-ET-LOIRE

## **SITE INSCRIT** **au titre des articles L341. 1 à 22** **du code de l'environnement**

**Denomination du site** : Ville de Richelieu (partie comprise à l'intérieur des remparts)

**Date de l'arrêté** : 27 février 1961

### **Situation :**

**Commune** : Richelieu.

**Superficie** : 23 ha

**Propriété** : privée / publique.

**Monument Historique à l'intérieur du site** : Nombreux immeubles inscrits ou classés. Se reporter à la liste départementale des immeubles protégés<sup>1</sup>.

### **Caractérisation du Site :**

#### **Caractère et intérêt paysager :**

La ville de Richelieu, chef d'œuvre d'urbanisme du XVII<sup>e</sup> siècle, se présente sous la forme d'un quadrilatère entouré de murs flanqués de douves. On pénètre dans la cité par six portes dont trois monumentales : portes de Chinon, de Châtelleraut et de Loudun.

L'ensemble est traversé dans toute sa longueur par une Grande rue reliant deux grandes places carrées au Nord et au Sud de la ville. Cette rue, coupée en son milieu et à angle droit par la rue traversière, est bordée de chaque côté par 14 pavillons avec portes cochères dont certains sont aujourd'hui transformés en commerce.

La place du Marché et la place des Religieuses, occupées par des aires de stationnement sont cernées de pavillons étroits de même type constituant pour la plupart des boutiques.

Au Sud de la ville, se distinguent les Halles (XVII<sup>e</sup> siècle), remarquables par la charpente, ainsi que l'église de style baroque.

Parallèlement à la Grande rue, on trouve de chaque côté deux rues secondaires bordées de maisons plus basses à l'architecture modeste ainsi que la place Louis XIII au Sud, actuellement engazonnée.

#### **Occupation physique du sol :**

Bâti, murs d'enceinte, douves, portes de la ville, routes, places goudronnées ou engazonnées, mobilier urbain, arbres (sur les places).

### **Modifications, contraintes et pressions :**

#### **Environnement du site :**

Château de Richelieu, reste de la ville, le Mâble.

#### **Sensibilité :**

Moyenne, subordonnée à l'entretien du bâti ancien ainsi qu'à la qualité des restaurations.

L'unité de la Grande rue et des places est également affectée par les aires de stationnement, les devantures commerciales et les enseignes.

---

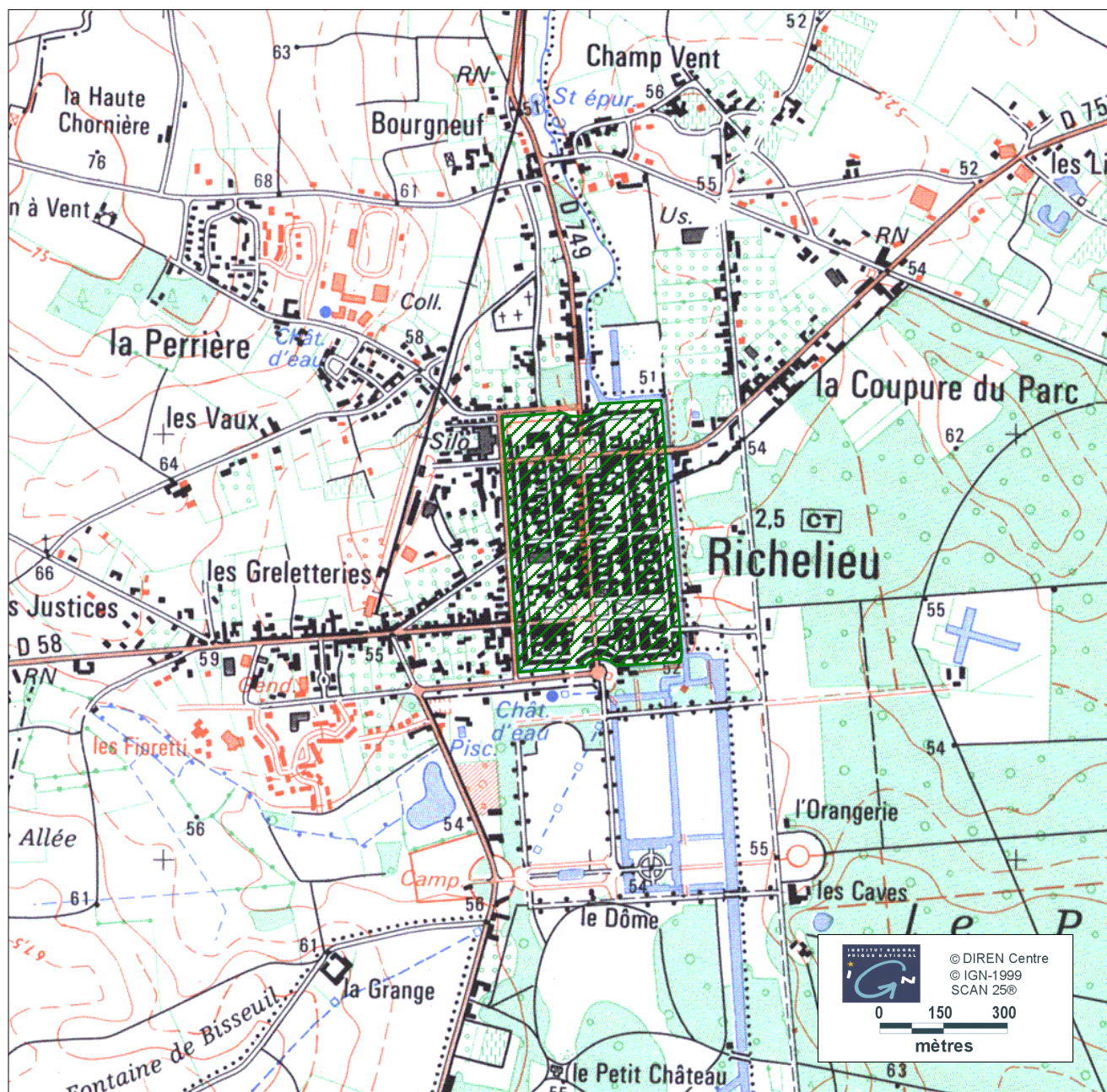
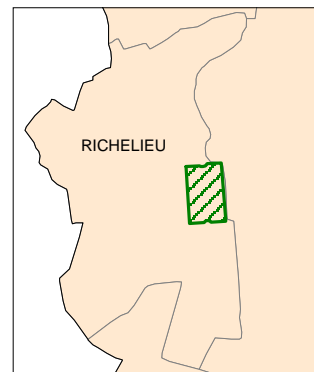
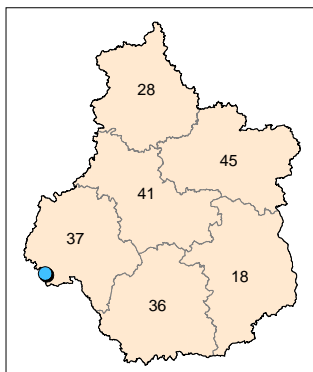
<sup>1</sup> Informations diffusées par les services de la Direction Régionale des Affaires Culturelles ou le Service Départemental d'Architecture d'Indre-et-Loire.

Date de réalisation : Juin 2007

**Nom** : Ville de Richelieu (partie comprise à l'intérieur des remparts)

**Commune(s) concernée(s)** : Richelieu

**Date de l'arrêté** : 27/02/1961      **Surface** : 23 ha



Date de réalisation : 04/12/2000

**DIREN Centre - 5 Avenue Buffon - BP 6407 - 45064 ORLEANS CEDEX 2 - Téléphone 02 38 49 91 91**