



CENTRE
LOIRET

SITE INSCRIT
au titre des articles L341. 1 à 22
du code de l'environnement

Dénomination du site : Château et parc du Clos St Loup
Date de l'arrêté : 25 juin 1975

Situation :

Commune : Saint-Jean-de-Braye
Superficie : 8 ha
Propriété : privée et publique.
Monument Historique à l'intérieur du site : non.

Caractérisation du Site :

Caractère et intérêt paysager :

Le château et le parc du Clos St Loup se situent en bordure de la Loire, rive droite, et jouxte la nationale 460, à l'entrée de St-Jean-de-Braye.

Ce site est situé sur le coteau et domine la Loire. Il est composé d'alignements de tilleuls à l'est du château, de cèdres et de boisements plus ou moins denses à l'ouest. Le château est un grand bâtiment en équerre dont l'aile fait face à la Loire et est prolongée d'une chapelle romane. Un autre bâtiment, lui aussi en équerre, est l'ancienne habitation de l'aumônier de l'abbaye. Le site intègre au sud les chemins de halage du canal d'Orléans et de la Loire.

Occupation physique du sol :

Le château et ses dépendances, le parc et le canal et la Loire.

Modifications, contraintes et pressions :

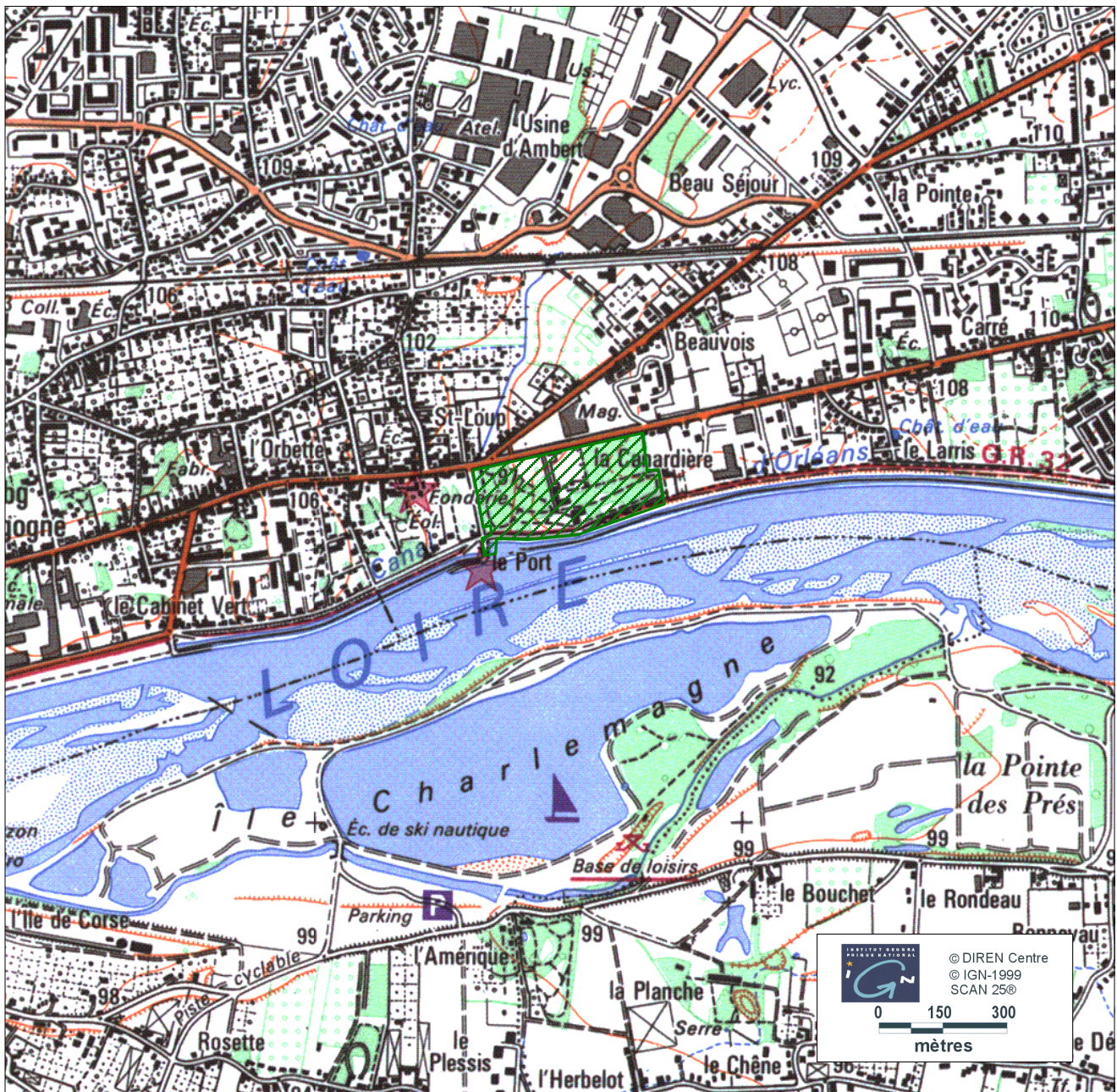
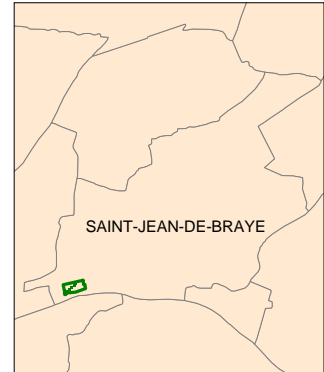
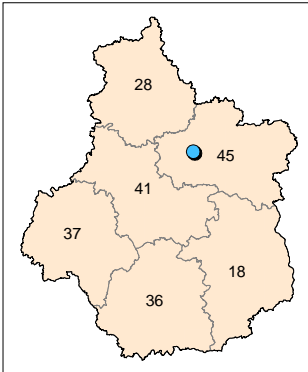
Environnement du site :

Très grande urbanisation autour de ce site et au sud, on observe un magnifique panorama sur la Loire et le canal.

Sensibilité :

Le site est relativement bien entretenu, le parc et les bosquets sont magnifiques, toutefois il faudrait rester vigilant quant à la proximité du site par rapport à la N 460 et à l'urbanisation grandissante.

Nom : Château du Clos Saint Loup et son parc
Commune(s) concernée(s) : Saint-Jean-de-Braye
Date de l'arrêté : 25/06/1975 **Surface** : 8 ha



Date de réalisation : 30/11/2000

DIREN Centre - 5 Avenue Buffon - BP 6407 - 45064 ORLEANS CEDEX 2 - Téléphone 02 38 49 91 91